



Gobierno **Bolivariano**
de Venezuela

Ministerio del Poder Popular
para la **Cultura**

Instituto Autónomo **Biblioteca Nacional**
y de Servicios de Bibliotecas



República Bolivariana de Venezuela

Instituto Autónomo



Biblioteca Nacional

y de Servicios de Bibliotecas

Dirección de Programa de Servicios de Atención al Público

**Fuentes documentales para el estudio sobre fronteras entre la
República Bolivariana de Venezuela y la República
Cooperativa de Guyana**

**Serie Catálogos de la Biblioteca Nacional
Caracas, agosto de 2015**



Ministerio del Poder Popular para la Cultura

Ministro

Reinaldo Antonio Iturriza López

Instituto Autónomo Biblioteca Nacional y de Servicios de Bibliotecas

Dirección Ejecutiva

Sady Arturo Loaiza Escalona

Oficina de Recursos Humanos

Lizbeth Acosta

Oficina de Tecnología de la Información

Luis Guevara

Oficina de Extensión Cultural

José Gregorio Cabellos

Dirección de Servicios de Atención al usuario

Arturo Parra

Dirección de Orientación y Referencia

María Rosario Vera

Centro de Documentación e investigación en Bibliotecología y Ciencia de la Información (CEDINBI)

Antonio Castro Olivo

Investigación de Fuentes Documentales:

Unidad de Investigaciones Documentales “Ángel Raúl Villasana”

Dirección Orientación y Referencia

Dirección Colección Bibliográfica Contemporánea

Dirección Libros Raros y Manuscritos

Dirección Publicaciones Seriadas (Div. Publicaciones Oficiales / Div. Hemeroteca)

Dirección Archivo Audiovisual

Compilación sistemática y transcripción

Anunziata Pellegrino

Santos L. Himiob Aponte

Yadira Díaz

Corrección Técnica

Santos L. Himiob Aponte, Yadira Díaz, Anunziata Pellegrino


Dep. Legal:

CONTENIDO

	Pág.
Presentación.....	4
Fuentes documentales para el estudio sobre fronteras entre la República Bolivariana de Venezuela y la República Cooperativa de Guyana	13
❖ Siglas de Unidades de Servicios de Información para la identificación y ubicación de los recursos documentales.....	14
I. Recursos Bibliográficos.....	15
1. Colección Bibliográfica Contemporánea.....	15
2. Colección Orientación y Referencia.....	
3. Colección Publicaciones Oficiales.....	
4. Colección Libros Raros y Manuscritos.....	
II. Recursos Hemerográficos	
III. Recursos Audiovisuales	
➤ Material Cartográfico	
➤ Videograbaciones	
IV Recursos Electrónicos	


Presentación

Históricamente la Biblioteca Nacional de la República Bolivariana de Venezuela cuenta con un fondo diverso y apreciable de recursos documentales relacionados con el ámbito fronterizo nacional y latinoamericano. Fondos documentales que fueron acumulados y organizados en el tiempo histórico nacional que dan cuenta de cómo se conformó y evolucionó el territorio venezolano desde el preciso momento que se le dio nombre.

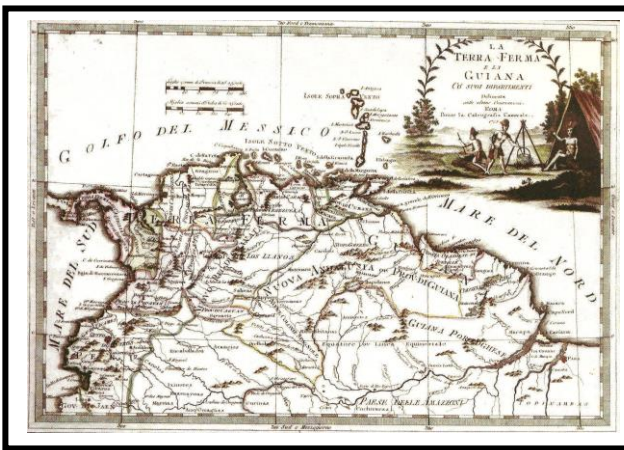


“ *Venecieula* ”, citado en : *Suma de geografía / Martín Fernández Enciso - 1519*

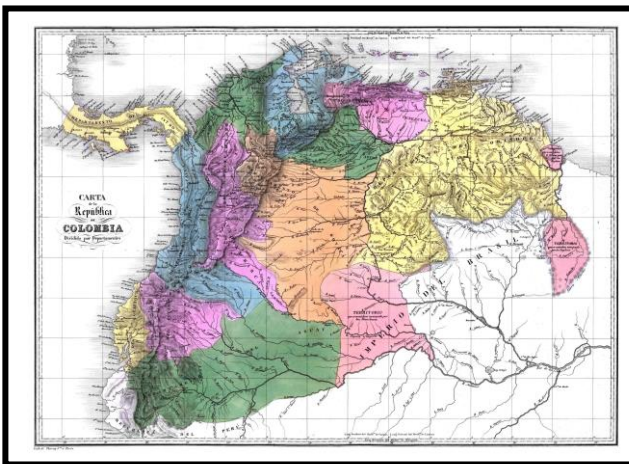
Tal hecho se documenta en una publicación impresa aparecida en 1519, en Sevilla (España), titulada: *Suma de Geografía*, escrita por **Martín Fernández Enciso**, con datos facilitados por **Alonso de Ojeda** y **Juan de la Cosa**, donde por primera vez se cita tipográficamente el nombre de Venezuela; el mencionado libro indica que encima de una peña grande y llana : “ ... *está un lugar o casas de indios que se llama Venecieula* ”. Un ejemplar de esta obra se encuentra en los fondos antiguos de la Colección de Libro Raros y Manuscritos de la Biblioteca Nacional. Podemos afirmar que la formación de nuestro territorio y sus espacios que la delimitan son totalmente históricos, tanto que cronistas y exploradores que la han visitado desde el pasado dejaron testimonio impreso a través de sus cartas geográficas y diarios de viajes, entre otras.



Palafitos venezolanos (Golfo de Venezuela)



La Tierra Firme y la Guiana



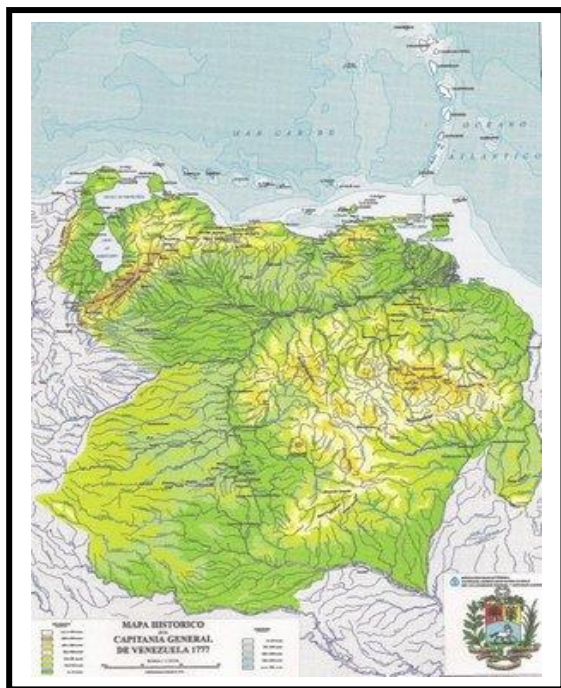
República de Colombia (Gran Colombia), 1821-1830

También encontramos testimonios en **Américo Vespucio**, en su primera carta, refiriéndose al *Golfo de Coquibacoa* menciona que: “... *hallamos una gran población, que tenía sus casas sobre agua como Venecia*”. Alonso de Ojeda, en declaraciones para el Fiscal del rey, 1513, lo llama *Golfo de Venecia*. Bajo un nombre y la conformación de un mapa de apropiación territorial sujeto a un modelo dominativo de división político administrativo colonial sé inicia el gran despojo territorial de los pueblos ancestrales y originarios que habitaban por derecho este territorio continental, de la que el navegante Cristóbal Colón llamó “*Tierra de gracia*”. Tal configuración geográfica fue tomando forma en el tiempo hasta la constitución de la nueva Capitanía General de Venezuela, el 8 de septiembre de 1777, y que imperó hasta 1810 y con nuestra definitiva independencia política del imperio español en 1821, posteriormente pasando por el período de integración y nueva constitución política territorial con la creación de la República de Colombia, la grande, por obra de nuestro Libertador Simón Bolívar (1821-1830); y desde luego se traza nuevamente desde la separación territorial con la creación de la cuarta república (oligárquica) de Venezuela en 1830 hasta 1999.

Con la elección del Comandante Hugo Rafael Chávez Frías como presidente de la república, se inicia el proceso constituyente de refundación política e institucional del Estado venezolano, y de la quinta república venezolana, consolidada en su nueva carta magna, la *Constitución de la República Bolivariana de Venezuela*, aprobada por el pueblo de Venezuela mediante referendo constituyente el 15 de diciembre de 1999 y proclamada por la Asamblea Nacional Constituyente de Caracas, el 20 de diciembre de 1999 (Año 199° de la Independencia y 140° de la Federación), dicha constitución soberana, señala en su



Mapa actual de República Bolivariana de Venezuela

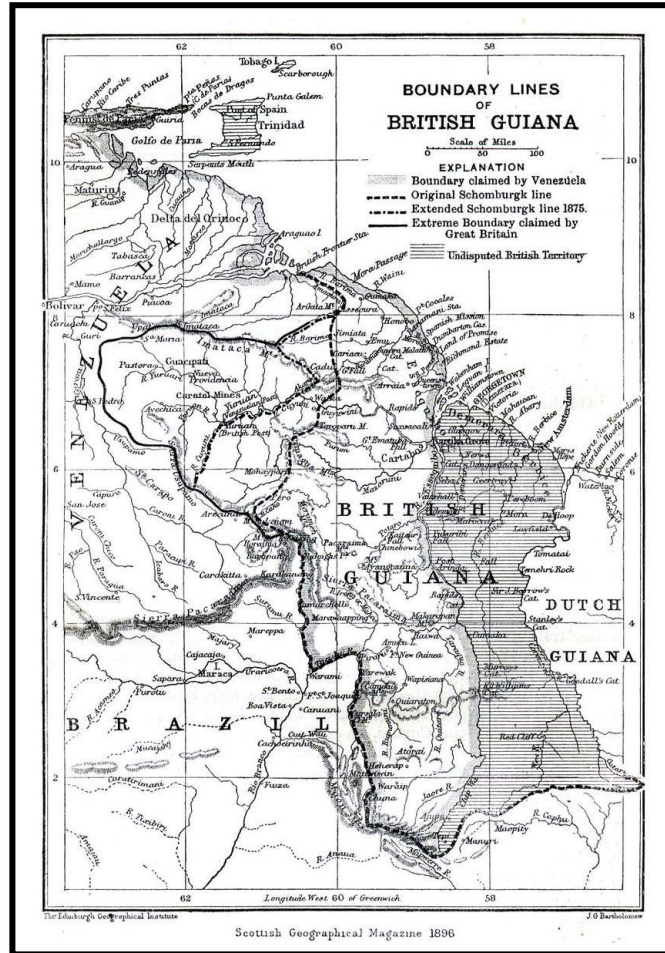


Mapa de la Capitanía General de Venezuela, 1777-1810

Título II: Del espacio geográfico y división política, Capítulo I: Del territorio y demás espacios geográficos, Artículo 10: *“El territorio y demás espacios geográficos de la República son los que correspondían a la Capitanía General de Venezuela antes de la transformación política iniciada el 19 de abril de 1810, con las modificaciones resultantes de los tratados y laudos arbitrales no viciados de nulidad”*. Y en su **Artículo 13:** *“El territorio nacional no podrá ser jamás cedido, traspasado, arrendado, ni en forma alguna enajenado, ni aun temporal o parcialmente, a Estados extranjeros u otros sujetos de derecho internacional. El espacio geográfico venezolano es una zona de paz. No se podrán establecer en él bases militares extranjeras o instalaciones que tengan de alguna manera propósitos militares, por parte de ninguna potencia o coalición de potencias”*.

En esta oportunidad presentamos el catálogo de fuentes de información documentales, copioso en recursos bibliográficos, hemerográficas y audiovisual en materia a la situación de fronteras relacionados con la República Bolivariana de Venezuela y la República Cooperativa de Guyana (antiguo territorio colonial de Guyana Británica).

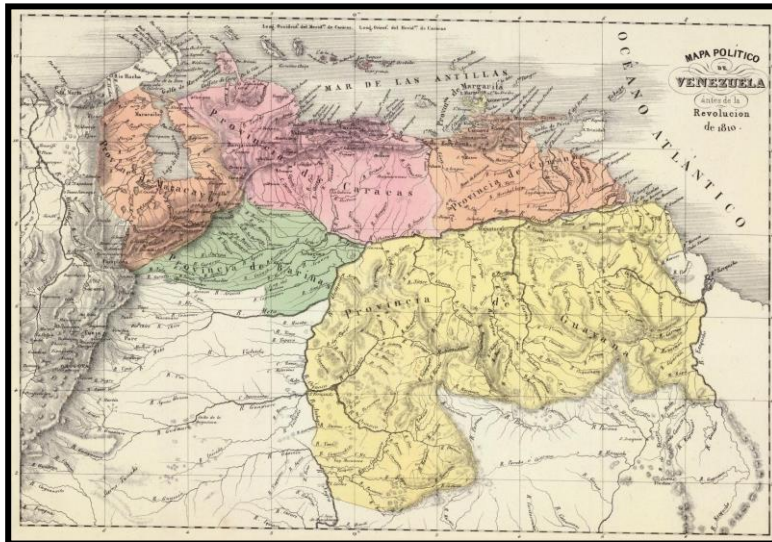
La Biblioteca Nacional de la República Bolivariana de Venezuela está conformada por un variado cuerpo de colecciones documentales, que están al servicio del pueblo venezolano, y que se encuentran organizadas sistemáticamente bajo diversos formatos y soportes físicos, es decir, en libros, folletos, hojas sueltas, manuscritos, diarios, revistas, boletines, videograbaciones, grabaciones sonoras, fotografías, carteles, cartografía (mapas), entre otros, que ofrecen importante contenido informativo referencial para realizar estudios e investigaciones sobre la usurpación histórica territorial de nuestra Guayana Esequiba que fue propiciada



Mapa inglés de 1896 de Guayana Británica y las diversas líneas de límites trazadas, que muestran las máximas aspiraciones británicas y el Río Esequibo que Venezuela considera como su frontera, la zona grisácea es el único territorio no reivindicado por Venezuela, mientras que una parte del sector oriental (Pirara) fue cedido por el Reino Unido al Brasil.

en 1897, por el imperio colonial de la Gran Bretaña durante el siglo XIX, en complicidad amparada por el presidente de los Estados Unidos de América, **Grover Cleveland**, a través de la famosa Doctrina Monroe.

Los interesados en el tema, estudiantes y docentes, de todos los niveles educativos del país, en especial a todo nuestro pueblo venezolano interesados en el tema, dispondrán de un recurso de consulta expedito como el que presentamos que les sirva de oriente sobre esta dimensión de conocimiento tan importante referido a incentivar y reivindicar la defensa nacional y soberana sobre nuestro Territorio del Esequibo.



Mapa político de Venezuela en 1810. Tomado de: Atlas físico y político de la República de Venezuela / Agustín Codazzi", 1840.

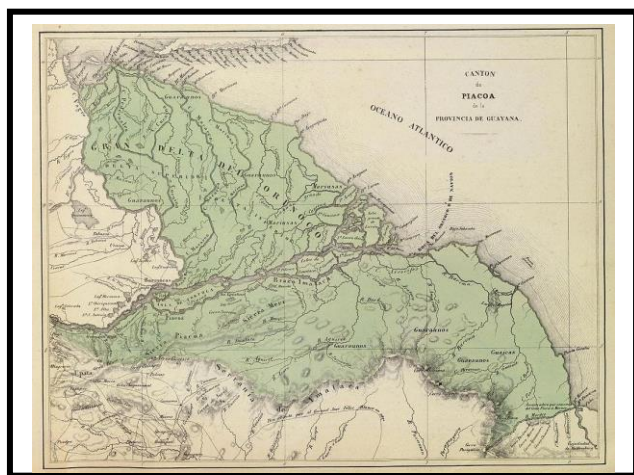
Es necesario que el pueblo venezolano esté informado, documentado y formado sobre la problemática de todas nuestras fronteras que va desde todos los órdenes políticos, económicos, sociales, culturales y militares que se desarrollan en nuestras fronteras y que ponen en juego la soberanía y la identidad territorial del país.



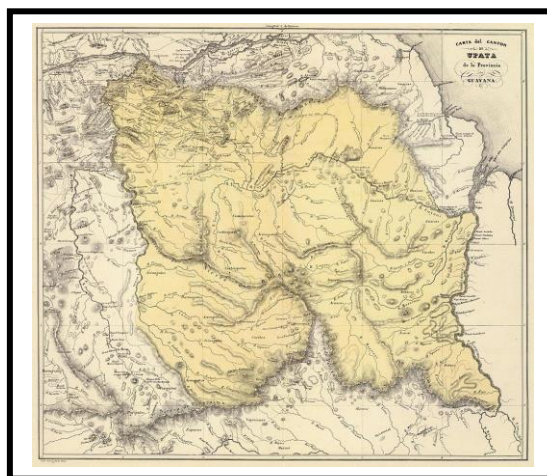
Mapa político de Venezuela en 1840. Tomado de: Atlas físico y político de la República de Venezuela / Agustín Codazzi", 1840.

La Biblioteca Nacional es una Institución memoria que no solamente se dedica a resguardar y hacer accesible el acervo documental del país, sino que también tiene la tarea de formar un pueblo crítico-lector e investigador de su propia identidad nacional, a través del uso y manejo de los recursos de información que dispone, con criterios de valoración de su patrimonio documental, de identidad y soberanía cultural.

Por ello, la importancia de la Biblioteca Nacional, como institución cultural creada por el Estado venezolano desde 1833, que tiene misión la de recopilar la producción bibliografía nacional con fines de resguardo y conservación de memoria documental nacional. Por tanto, la institución ha desarrollado modestamente en el tiempo un importante fondo documental producida en materia fronterizo nacional relacionado con los países que la limitan territorialmente: Colombia, Brasil Guyana e insularmente con el mar Caribe y Atlántico. La Biblioteca cuenta con suficiente documentación en materia cartográfica y de estudios de exploraciones y descripciones geográficas y científicas que se realizaron desde la época colonial por las potencias imperialistas europeas a nuestro continente, en especial a nuestro territorio, en el caso de la Guayana venezolana expoliada por invasión inglesa.




Cantón Piacoa de la Provincia de Guayana.
Tomado de: Atlas físico y político de la República
de Venezuela / Agustín Codazzi, 1840.



Cantón Upata de la Provincia de Guayana.
Tomado de: Atlas físico y político de la República
de Venezuela / Agustín Codazzi, 1840.

Aspiramos con este catálogo logre satisfacer las expectativas de los usuarios y usuarias del mismo, que sirva de aporte para continuar siendo enriquecido con futuras investigaciones que se incorporen en los acervos de las diferentes colecciones que conforman la Biblioteca Nacional. La Colección de Archivo Audiovisual y la Colección de Libros Raros y Manuscritos cuentan con una destacada y notable cartografía dedicada a la formación territorial venezolana. Entre las principales joyas documentales que guardan estas colecciones están el original del “*Atlas físico y político de la República de Venezuela*” elaborado por el general *Agustín Codazzi*, publicado en 1840, donde destaca las líneas limítrofes originarias de todo el territorio venezolano desde 1810 y después de 1830, es decir hasta 1840 cuando se le encomendó reconocer la dimensión del país en el siglo XIX, evidenciando cuales eran nuestras fronteras oficiales ante la invasión del imperio colonial británico. Además, la Colección Audiovisual posee información sobre

videos y un archivo de la palabra sobre entrevistas y charlas de personas que tratan la materia limítrofe con Guyana. La Colección de libros Raros y Manuscritos preserva un acervo histórico patrimonial de libros, folletos, hojas sueltas y manuscritos sobre el tema fronterizo nacional, en especial a obras que recogen las exploraciones realizadas con supuestos fines de estudios botánicos, zoológicos y explotación minera, así como de carácter étnicos sobre la antigua provincia de Guayana. Le corresponden a esta colección resguardar los únicos ejemplares en el país, que resultan ser fuentes documentales primarias para entender, comprender y aclarar la verdad histórica sobre la disputa territorial de la Guayana Esequiba. La Colección de Publicaciones Oficiales resguarda de igual manera una importante información producida por organismos gubernamentales nacionales e internacionales referidos al territorio




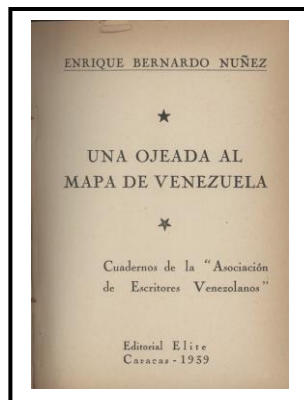
“Atlas físico y político de la República de Venezuela” elaborado por el general Agustín Codazzi publicado en 1840



Retrato de Agustín Codazzi (1793-1859)

Esequibo, que muestran información de primera fuente sobre las gestiones de las legaciones venezolanas en materia de relaciones exteriores para discutir y alegar sobre la legitimidad histórica-política territorial de nuestra zona del Esequibo: Gacetas Oficiales, Memorias y Cuenta de los Ministerios de Relaciones Exteriores de Venezuela, Informes Oficiales de legaciones diplomáticas, entre otras. Asimismo sucede con la Colección Bibliográfica Contemporánea, quien resguarda valiosos aportes bibliográficos (libros y folletos), impresos publicados, que corresponden a investigaciones realizadas durante el

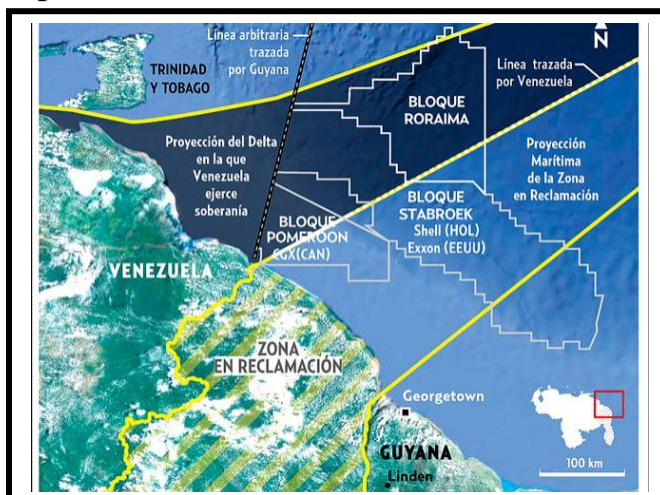
siglo XX hasta nuestros días por destacados voceros y especialistas en la materia. La Colección hemerográfica, resguarda la más importante evidencia en materia de información producida en el tiempo aparecida en prensa y revistas generales y especializadas desde el siglo XIX hasta nuestros días sobre la situación fronteriza de nuestro país con respecto a la Guyana. Ocurre también



con la colección de Referencia donde existe información compilativa de consulta general y expedita sobre el tema geográfico, económico y político-administrativo sobre la Guyana de interés nacional.

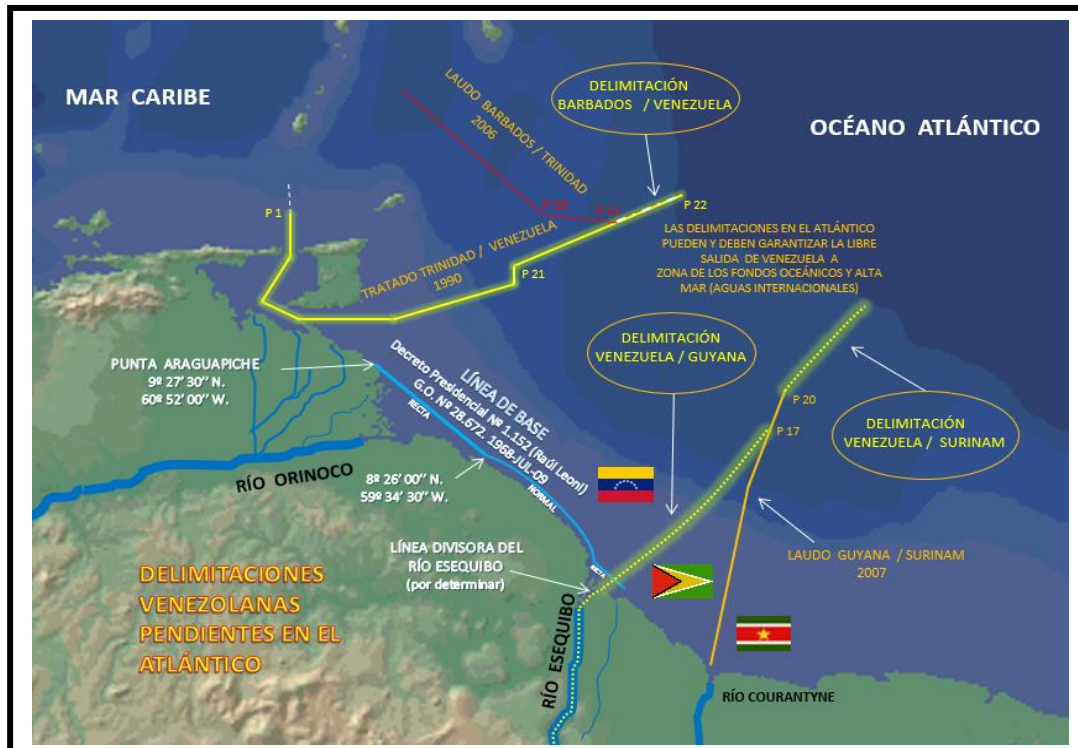
Es para la Biblioteca Nacional un satisfacción ofrecer a nuestro pueblo venezolano soberano este catálogo de fuentes documentales con el motivo propicio ante la situación presentada por el actual gobierno de la República Cooperativa de Guyana, presidido por **David Granger**, desde el 16 de mayo de 2015, con pretensiones de otorgarle concesiones de explotación petrolera a la empresa norteamericana **Exxon Mobil** en aguas del Esequibo, frente al Delta del Orinoco, y de desconocer los tratados limítrofes sobre el territorio reclamado por estos ante la República Bolivariana de Venezuela, actualmente presidido por **Nicolás Maduro Moros**. Venezuela mantiene una reclamación sobre territorios ubicados al oeste del río Esequibo desde que le fueron arrebatados por un laudo arbitral de 1899.

Los registro documentales que a continuación se presentan es fiel muestra de los recursos de información que resguarda y dispone la Biblioteca Nacional, que apoyan, fundamentan y respaldan la identidad y nuestra soberanía patria sobre el Territorio de la Guayana venezolana. La base de información visible en este catálogo representa en parte los títulos registrados en los catálogos sistematizados de la Biblioteca Nacional, diseminada en sus Colecciones que la conforman.



YVKE Mundial/ Agencias / Foto de

Este trabajo de compilación no se cierra con la publicación del mismo, sino que sabemos que existen contenidos documentales que requieren seguir explorándose sobre la materia de fronteras o problemas limítrofe que se encuentra en la Biblioteca Nacional en toda su dimensión y espacio de tiempo histórico.



YVKE Mundial/ Agencias / Foto de

La Dirección de Programa de Servicios de Atención al Público de la Biblioteca Nacional, dirigida por el Lic. Arturo Parra, conformó un Comité técnico para el levantamiento de la información y elaboración del presente catálogo, así como de todos los investigadores referencistas y especialistas documentalistas de cada Colección, en donde fueron importante sus aportes, revisión y selección de las fuentes de información en cada de una de las colecciones que atienden, quienes fueron los verdaderos soportes protagonistas de esta investigación bibliográfica, tanto en la transcripción, diagramación y organización sistemática del catálogo, a quien por su sumo interés, dedicación y esmero patriótico estuvieron en conocimiento sobre el tema de la controversia limítrofe venezolana-guyanesa, se les dedica este catálogo, fruto de su esfuerzo institucional y de ejercer a conciencia soberanía nacional y amor a la patria.

*Unidad de Investigaciones Documentales
 Ángel Raúl Villasana
 Caracas, 24 de agosto de 2015*

**Fuentes documentales para el estudio sobre fronteras entre la
República Bolivariana de Venezuela y la República Cooperativa de
Guyana**

✦ Siglas de Unidades de Servicios de Información utilizadas para la identificación y ubicación de recursos documentales:

Arcaya : Colección Pedro Manuel Arcaya (Colección Libros raros y Manuscritos)

Lf : Libros y Folletos (Colección Bibliográfica Contemporánea)

Lr : Colección Libros Raros y Manuscritos

PO : Colección Publicaciones Oficiales (Publicaciones seriadas)

Ref : Colección Orientación y Referencia

Av : Archivo Audiovisual

I. RECURSOS BIBLIOGRÁFICOS

1. Colección Bibliográfica Contemporánea

1. Acosta, Félix.
Venezuela y los despojos de Guyana / Félix Acosta. - Turmero : Fundación Socorro Acosta, 1981. - 12 p. ; 16 x 21 cm.
Venezuela--Límites--Guyana.
Lf: 341.42 A185
2. Aguilar Derpich, Juan, 1921-
Guyana, otra vía al socialismo / Juan Aguilar D. - Caracas : [Ediciones El Ojo del Camello], 1973. - 171 p. : il. ; 19 cm. - Colección estudios del camello .
Guyana--Política y gobierno ; Guyana—Historia ; Guyana--Condiciones económicas y sociales.
Lf: VA-2482
3. Alamo Ybarra, Carlos, 1896?-1958.
Fronteras de Venezuela con la Guayana Inglesa / Discurso pronunciado por Carlos Alamo Ybarra. - Caracas: Academia de Ciencias políticas y Sociales, 1938. - 100 p. : mapas ; 24 cm + 1 h. pleg.
Discurso pronunciado por el doctor Carlos Alamo Ybarra en su recepción académica para ocupar el sillón vacante, con motivo de la muerte del doctor Pedro Itriago Chacín.
Contestación del doctor Julio Blanco Ustáriz.
Venezuela—Límites--Guyana ; Guyana--Límites--Venezuela.
Lf: 341.42 A318
4. **Antología poética de Guyana: la fabulosa región de Guyana cantada por nuestros poetas.** - Caracas : Edit. Interamericana, 1952. - 17 p.; 23 cm. - Colecciones Anteo.
Poesía de lugares--Venezuela--Bolívar (Estado)
Poesía venezolana. ; Bolívar (Estado) ---Descripciones y viajes ---Poesía.
Lf: V-1 C-316
5. Appun, Karl Ferdinand, 1820-1872.
En los trópicos / Karl Ferdinand Appun. - Caracas: Universidad Central de Venezuela, Ediciones de la Biblioteca, 1961. - 519 p. : il. ; 23 cm. + 1 mapa pleg. - (Ediciones de la Biblioteca ; 2. Colección ciencias sociales ; 1)
Traducción de: Under den tropen. "Traducción publicada por primera vez en los Anales de la Universidad Central de Venezuela, números XXXII-XXXIX, enero 1953-abril-diciembre 1954."
Venezuela--Descripción y viajes ; Guyana--Descripción y viajes ; Trópicos--Descripción y viajes.
Lf: 918.704 A653

6. **Asearch for understanding patterns of conflict resolution : statements and papers relating to recent development in Guyana-Venezuela relations and Guyana-Surinam relations.** - Georgetown: Ministry of External Affairs, 1970. - 34 p. : il. ; 22 cm.
Venezuela--Relaciones exteriores--Guyana.
Lf: 327.870881 S439

7. Aveledo, Ramón Guillermo, 1950-
La reclamación histórica del Esequibo / conferencia dictada por Ramón Guillermo Aveledo. - Carúpano : Colegio Universitario de Carúpano, 1982. - 16 p. ; 20 cm.
Edición homenaje al Libertador Simón Bolívar en el Bicentenario de su natalicio, 1983.
Venezuela--Límites--Guyana.
Lf: 341.42 A948

8. Beebe, Mary Blair.
Our search for a wilderness: an account of two ornithological expeditions to Venezuela and to British Guiana / by Mary Blair Beebe and C. William Beebe; illustrated with photos from life taken by the authors. - New York: Holt, 1910. - xix, 408 p. : il., mapa; 23 cm.
Historia natural--América del Sur ; ; Aves--América del Sur ; Venezuela--Descripción y viajes ; Guyana--Descripción y viajes.
Lf: RV-975

9. Briceño-Picón, Mario, 1928-
Cartilla patriótica: la infamia del Esequibo / Mario Briceño Picón. - Caracas: Ediciones Independencia, 1966. - 78 p.: il., mapas, retr. ; 23 cm.
Prólogo firmado: José Nucete-Sardi.
Venezuela—Límites--Guyana ; Guyana--Límites--Venezuela.
Lf: 911.87 341.42 B849

10. Cabrera Sifontes, Horacio, 1908-
Guayana Esequiba / Horacio Cabrera Sifontes. - Caracas : [s.n.], 1970 - 139 p. : il., facsím., 2 mapas pleg. (part col.), retrs. ; 24 cm.
Venezuela—Límites--Guyana ; Guyana—Límites--Venezuela ; Esequibo (Colonia)--Historia ; Guayana Esequiba.
Lf: VB-5170

11. Cabrera Sifontes, Horacio, 1908-
La verdad sobre nuestra Guayana Esequiba / Horacio Cabrera Sifontes. - 1a. ed. - Caracas: Monte Avila, 1988. - xi, 157 p. : il., facsím., mapas, retrs.; 17 cm.
Venezuela--Límites--Guyana.
Lf: 341.42 C117

12. Cabrera Sifontes, Horacio, 1908-
La verdad sobre nuestra Guayana Esequiba / Horacio Cabrera Sifontes. - 1a. ed. - Caracas: Monte Avila, 1988. - xi, 157 p.: il., facsím., mapas, retrs.; 17 cm.
Venezuela--Límites--Guyana.

- Lf: 341.42 C117
13. Cabrera Sifontes, Horacio, 1918-
Verdad actual de la reclamación esequiba / Horacio Cabrera Sifontes. - Ciudad Bolívar: Fundación Científica Pro-Desarrollo de las Comunidades Indígenas del Estado Bolívar, 1983. - 17 p.; 23 cm.
Venezuela—Límites--Guayana ; Guayana--Límites--Venezuela.
Lf: F341.42 / C117
14. Cal Martínez, María Consuelo.
La defensa de la integridad territorial de Guayana en tiempos de Carlos III / María Consuelo Cal Martínez. - Caracas: Academia Nacional de la Historia, c1979. - 441 p. : mapas ; 23 cm. - Biblioteca de la Academia Nacional de la Historia ; 142. Fuentes para la historia colonial de Venezuela . - (Biblioteca de la Academia Nacional de la Historia; 142. Biblioteca de la Academia Nacional de la Historia. Fuentes para la historia colonial de Venezuela) .
Venezuela—Límites--Guyana ; Guyana—Límites--Venezuela ; Guyana—Historia
Lf: 341.42 C141
15. Calvani Silva, Arístides, 1918-
Reclamación del Esequibo: el protocolo de Puerto España. - [Caracas: Oficina Central de Información, 1970] - 16 p.: retr.; 17 cm. - (Serie Ministros)
Venezuela--Relaciones exteriores—Guyana ; Guyana--Relaciones exteriores—Venezuela
Lf: En dep.
16. Cárdenas Colménter, Antonio Luis, 1930-
Usurpación de la Guayana Esequiba : enfoque geográfico, estudio histórico-jurídico / Antonio Luis Cárdenas C. y Reinaldo Chalbaud Zerpa. - [Mérida] : Movimiento Bolivariano de Mérida, 1965. - 110 p.: il. ; 21 cm.
Guyana—Límites--Venezuela ; Venezuela--Límites--Guyana.
Lf: 341.42 C266
17. Cardozo, Orlando, 1944-1983.
Notas históricas sobre el Esequibo / Orlando Cardozo. - [Caracas : s.n.], 1983 - 84 p.: mapas; 17 cm.
Venezuela—Límites--Guyana ; Guyana--Límites--Venezuela.
Lf 341.42 C268
18. Carías, Germán, 1926-
Fronteras en la selva / Germán Carías. - Caracas: Editorial Ateneo de Caracas, 1982. - 285 p.: il., mapa, retrs.; 20 cm. - (Colección testimonios.- Título de cubierta: Frente a Guyana, Colombia y Brasil)
Guyana--Descripción y viajes
Lf: 918.7604 C277

19. Carl, George E.
Orígenes del conflicto de límites entre Venezuela y la Guayana Británica, 1840-1850 / George E. Carl. - Caracas: [s.n.], 1966 - 23 p. ; 22 cm.
 Título de cubierta. Traducción de: The boundary dispute between British Guiana and Venezuela, 1840 to 1850. Separata [del] Boletín Histórico editado por la Fundación John Boulton, n 12 Caracas septiembre 1966.
Venezuela—Límites--Guyana ; Guyana—Límites--Venezuela ; Venezuela--Relaciones exteriores--Gran Bretaña ; Gran Bretaña--Relaciones exteriores--Venezuela.
 Lf: F341.42;C278
20. Cleveland, Grover, 1837-1908.
The Venezuelan boundary controversy / by Grover Cleveland. - Princeton: Princeton University Press, 1913. - v, 122 p. ; 20 cm. - The Stafford Little lectures .
 Delivered at Princeton University in 1901. Previously issued, New York, 1901, con el título de: Venezuelan boundary dispute. Also published in his Presidential problems, New York, 1904.
Venezuela—Límites--Guyana ; Guyana—Límites--Venezuela ; Venezuela--Reclamaciones contra Gran Bretaña.
 Lf: 341.42 C635 1913
21. Córdova Bello, Eleazar.
Aspectos históricos de la ganadería en el Oriente venezolano y Guyana / Eleazar Córdova Bello. - Caracas: [Tip. Remar], 1962 - 54 p. ; 22 cm.
 "Este trabajo, resumen de una extensa obra, inédita, sobre la ganadería en Venezuela, del profesor Eleazar Córdova-Bello."
Ganado—Historia.--Venezuela ; Zootecnia—Venezuela ; Ganadería ---Historia.--Venezuela
 Lf: 636.200987 C796
22. Curtis, William Eleroy, 1850-1911.
Venezuela, país de eterno verano, 1896 / William Eleroy Curtis ; prólogo y notas, Manuel Pérez Vila ; traducción, Josefina Ernst, Alfredo Castro. - Caracas : Ediciones del Congreso de la República, 1977. - 352 p. : il., lám. ; 23 cm.
Venezuela--Descripción y viajes--Relatos personales ; Venezuela--Historia--1870-1900. Venezuela--Vida social y costumbres ; Venezuela—Límites--Guyana ; Guyana--Límites--Venezuela.
 Lf: 918.704 C98
23. Daly, Vere T.
The making of Guyana / Vere T. Daly. - London : Macmillan Education, 1981. - vi, 218 p.

Guyana--Historia.

Guyana—Límites--Venezuela ; Venezuela—Límites--Guyana.

Lf: CAJ3053

24. De Sola, René, 1919-
Guayana Esequiba y el Acuerdo de Ginebra / René De Sola. - Caracas : [Editora Venegráfica], 1966. - 66 p. ; 22 cm.- "Acuerdo de Ginebra": p. 62-66.
Acuerdo de Ginebra (1966) ; Venezuela--Relaciones exteriores—Tratados ; Gran Bretaña--Relaciones exteriores—Tratados ; Venezuela—Límites--Guyana ; Guyana--Límites--Venezuela.
Lf: 327.87 D467
25. De Sola, René, 1919-
La rebelión de Rupununi y la reclamación de la Guayana Esequiba / René De Sola. - Caracas: Venevisión, 1969. - 15 p. ; 24 cm.
Título de cubierta. "Reproducción completa de la entrevista efectuada al Dr. René de Sola por los periodistas María Elena Páez, Carlos Rodríguez Ganteaume y Alfredo Schael, en el programa "Frente a la prensa"... al día 30 de enero de 1969".
Venezuela--Reclamaciones contra Guyana ; Venezuela--Reclamaciones contra Gran Bretaña.
Lf: 327.870881 D467
26. De Sola, René, 1919-
Valuación actualizada del Acuerdo de Ginebra / René De Sola. - Caracas: Ministerio de Educación, 1982. - 45 p.; 21 cm.
"Conferencia pronunciada el 5 de noviembre de 1981 en la sesión conjunta de la Academia Nacional de la Historia y la Academia de Ciencias Políticas y Sociales".
Acuerdo de Ginebra (1966) ; Venezuela--Límites--Guyana ; Guyana—Límites--Venezuela
Lf: 341.42 D467
27. Donis Ríos, Manuel Alberto, 1950-
Evolución histórica de la cartografía en Guayana y su significación en los derechos venezolanos sobre el Esequibo / Manuel Alberto Donís Ríos. - Caracas: Academia Nacional de la Historia, 1987. - 487 p. : il.; 22 cm. - (Biblioteca de la Academia Nacional de la Historia; 191. Fuentes para la historia colonial de Venezuela. - Biblioteca de la Academia Nacional de la Historia; 191). .
Cartografía venezolana—Historia ; Venezuela--Límites--Guyana.
Lf: 911.8763 D683
28. **El Reclamo a la Guayana Esequiba.** - Caracas : Fuerza Aerea Venezolana, 1982. - 42 p. :

mapa; 22 cm.- Homenaje al Libertador Simón Bolívar, año Bicentenario.
Bolívar, Simón, 1783-1830.
Venezuela--Reclamaciones contra Guyana ; Venezuela--Reclamaciones contra Gran Bretaña
Lf: 327.870881 R299

29. Fernández, Pablo Emilio, 1903-
Guayana Esequiba venezolana / Pablo Emilio Fernández. - Caracas: [s.n.], 1966 - 15 p. ; 24 cm.
Venezuela--Límites--Guyana.
Lf: 341.42 F363
30. Fuenmayor, William.
Fronteras nacionales: una manera sencilla de comprender la realidad fronteriza venezolana / William Fuenmayor, José Romero, Emilio Strauss. - Caracas: [Universidad del Zulia, Mapoteca Agustín Codazzi, 1997?]- - v.; 21 cm.
v.1 Aspectos generales de los problemas fronterizos de Venezuela -- v.2 Fronteras terrestres: Brasil y Guyana -- v.3 Fronteras terrestres Colombia -- v.4 Fronteras marítimas -- v.5 Problemas fronterizos ; Venezuela--Límites.
Lf: 341.42 F954
31. Garavini di Turno A., Sadio.
Política exterior de Guyana / Sadio Garavini di Turno A. ; prólogo de Juan Carlos Puig. - Caracas: Instituto de Altos Estudios de América Latina, Universidad Simón Bolívar, Fundación Bicentenario de Simón Bolívar, impresión de 1988. - 243 p. ; 23 cm.
Guyana--Relaciones exteriores.
Lf: 327.881 G212
32. Giacalone de Romero, Rita.
Estudio histórico de la Guayana Británica : del descubrimiento a la formación del movimiento independentista, 1499-1949 / Rita Giacalone de Romero. - 1a. ed. - Mérida : Universidad de Los Andes, Facultad de Ciencias, Jurídicas y Políticas, Centro de Estudios Políticos y Sociales de América Latina, 1982. - 156 p. : il., mapas ; 21 cm. - (Colección fronteras de Venezuela) .
Guyana—Historia
Lf: 988.1 G429
33. Gutiérrez Alfaro, Tito, 1900-1977.
La Gran Bretaña, el Acuerdo de Ginebra y la Guayana Esequiba / Tito Gutiérrez Alfaro. - Caracas: Empresa El Cojo, 1969. - 55 p.; 23 cm.
Acuerdo de Ginebra (1966) ; Venezuela—Límites--Guyana ; Guyana--Límites--Venezuela.
Lf: 341.42 G984
34. **Guyana: fraudulent revolution.** - London : Latin America Bureau, 1984. - 106 p. : mapa, retrs. ; 21 cm.- Bibliografía: p. 106.
Guyana--Política y gobierno--1966-
Lf: CAJ3061

35. Herrera, Earle, 1949-
Por qué se ha reducido el territorio venezolano? / Earle Herrera. - Caracas : Universidad Central de Venezuela, Facultad de Humanidades y Educación, Escuela de Comunicación Social, 1978. - 169 p. : il., mapas ; 22 cm.
 Tesis (Lic. de Ciencias Sociales)--Universidad Central de Venezuela, Facultad de Humanidades y Educación, Escuela de Comunicación Social, 1978.
Venezuela—Límites--Brasil ; Brasil—Límites--Venezuela ; Venezuela—Límites--Colombia ; Colombia—Límites--Venezuela ; Venezuela—Límites--Guyana ; Guyana--Límites--Venezuela.
 Lf: 341.42 H565
36. Iribarren Borges, Ignacio, 1913-1988.
El acuerdo de Ginebra. - [Caracas: Impr. Nacional, 1966] - 38 p. ; 21 cm. - (Oficina Central de Información : Papeles públicos ; 13)
Venezuela—Límites--Guyana ; Guyana--Límites--Venezuela.
 Lf: V-19 C-483
37. Iribarren Borges, Ignacio, 1913-1988.
Guayana esequiba nuestra / Ignacio Iribarren Borges. - Caracas: Oficina Central de Información, 1965. - 18 p. ; 21 cm. - (Papeles públicos ; 3)
Venezuela—Límites--Guayana ; Guayana--Límites--Venezuela.
 Lf : F341.42 I68
38. James, Henry, 1879-1947.
Richard Olney and his public service : with documents, including unpublished diplomatic correspondence. - New York : Da Capo Press, 1971 [c1923] - xi, 335 p. : il., mapa, retrs. ; 24 cm. - The American scene: comments and commentators .
 "List of published articles about Olney and by Olney": p. [319]-323.
Olney, Richard, 1835-1917 ; Estados Unidos--Relaciones exteriores—1901-1909 ; Venezuela—Límites--Guyana ; Guyana--Límites--Venezuela.
 Lf: CAE7966
39. Kirke, Henry, 1842-1925.
Twenty-five years in British Guiana / Henry Kirke. - London: Sampson Low, Marston & Company, 1898. - x, 364 p. il., mapa pleg., retrs.; 23 cm.
Guyana--Descripción y viajes ; Guyana--Vida social y costumbres.
 Lf: 918.8104 K59
 Lf: 2536-0001 M-FILM
40. **La línea Schomburgk en la cuestión de límites entre Venezuela y la Guayana Británica.**
 - Caracas: Ministerio de Relaciones Exteriores, 1965. - 4 p. : mapa ; 24 cm.

Schomburgk, Robert H. (Robert Hermann), 1804-1865 ; Venezuela—Límites--Guyana ; Guyana--Límites--Venezuela.
Lf: F341.420987 L754

41. Lara Peña, Pedro José, 1913-
Controversia sobre el Protocolo de Puerto España: nuestra Guayana Esequiba / Pedro J. Lara Peña. - [Caracas: s.n., 1970] - 47 p.; 22 cm.
Venezuela—Límites--Guyana ; Guyana--Límites--Venezuela.
Lf: 341.42 L318
42. Lara Peña, Pedro José, 1913-
Controversia sobre la Guayana Esequiba / Pedro José Lara Peña. - Caracas: Editorial Arte, 1981. - 54 p. : il. ; 23 cm.
Conferencia dictada por el Dr. Pedro José Lara Peña, Individuo de Número de la Academia Nacional de Ciencias Políticas y Sociales, en los salones de la Academia, en la tarde del día 30 de julio de 1981.
Necesidad de denunciar la validez y vigencia del Tratado de Arbitraje de 2 de febrero de 1897 -- El grave error venezolano del reconocimiento de la Independencia de Guayana.
Venezuela--Límites--Guyana.
Lf: 341.42 L318c
43. Lucena Giraldo, Manuel, 1961-
Laboratorio tropical: la expedición de límites al Orinoco, 1750-1767 / Manuel Lucena Giraldo. - 1a. ed. - Caracas: Monte Avila, 1993. - 337 p.; 20 cm. - (Colección Estudios) .
Guyana--Descubrimiento y exploración ; Guyana—Colonias ; Guyana—Límites--Venezuela ; Orinoco, Río (Venezuela)--Descubrimiento y exploración
BP Simón Rodríguez: 988.01 L935
44. Márquez, Oscar José.
La venezolanidad del Esequibo: reclamación, desarrollo unilateral, nacionalidad de los esequibanos / Oscar José Márquez. - Caracas : [s.n.], 2002 - 475 p.: il.; 22 cm.
Venezuela—Límites--Guyana ; Guyana—Límites--Venezuela ; Guayana Esequiba.
Lf: 341.420987 M357
45. Martens, Federico.
Rusia e Inglaterra en Asia Central / Federico Martens ; traducción y estudio preliminar de Héctor Gros Espiell. - Caracas : Ediciones de la Presidencia de la República, 1981. - 185 p. : 5 mapas pleg. ; 23 cm.
Arbitraje internacional ; Guyana—Límites--Venezuela ; Venezuela—Límites--Guyana ; Venezuela--Relaciones exteriores--Gran Bretaña ; Gran Bretaña--Relaciones exteriores--Venezuela.
Lf:: 341.522 M377

46. Mondolfi, Edgardo, 1964-
El aguila y el león : el presidente Benjamin Harrison y la mediación de los Estados Unidos en la controversia de límites entre Venezuela y Gran Bretaña / Edgardo Mondolfi Gudat. - Caracas : Academia Nacional de la Historia, 2000. - 336 p.: retr.; 23 cm. - (Biblioteca de la Academia Nacional de la Historia; 182)
Harrison, Benjamin, 1833-1901 ; Venezuela--Límites--Guyana.
 Lf: 341.420987 M741
47. Morales, Faustino.
Geografía física del territorio en reclamación: Guayana Esequiba / Faustino Morales. - 1a ed. - Caracas: Fondo editorial de la Facultad de Humanidades y Educación, Universidad Central de Venezuela, 1999. - 210 p. ; 20 cm. - (Colección estudios, geografía)
Geografía física--Guayana Esequiba.
 Lf: 918.7602 M828
48. Nath, Dwarka.
A history of Guyana / Dwarka Nath. - London : D. Nath, c1975- - 2 v. ; 20 cm.
Guyana--Historia.
 Lf: 988.1 N274
49. Núñez, Enrique Bernardo, 1895-1964.
Juicios sobre la historia de Venezuela: discurso de incorporación a la Academia Nacional de la Historia, 24 de junio de 1948; Cubagua; Orinoco: capítulo de una historia de este río; Tres momentos en la controversia de límites de Guayana: el incidente del Yuruán, Cleveland y la Doctrina Monroe / Enrique Bernardo Núñez; prólogo Pedro Beroes. - Caracas : Concejo Municipal del Distrito Federal, 1976. - vi, 202 p., [2] h. de láms : il., mapa pleg., retr. ; 28 cm.
Libros raros—Venezuela ; Venezuela—Historia ; Venezuela—Límites--Guyana ; Guyana--Límites--Venezuela.
 Lf: 987 N9732 1976
50. Nuñez, Enrique Bernardo, 1895-1964.
Tres momentos en la controversia de límites de Guayana ; Cleveland y la Doctrina Monroe / Enrique Bernardo Núñez. - Caracas: Elite, 1945. - 108 p.; 23 cm.
Venezuela—Límites--Guyana ; Guyana—Límites--Venezuela ; Venezuela--Relaciones exteriores--Estados Unidos ; Estados Unidos--Relaciones exteriores--Venezuela.
 Lf: 341.42 N973 1945

51. Nuñez, Enrique Bernardo, 1895-1964.
Tres momentos en la controversia de límites de Guayana ; El incidente del Yuruán ; Cleveland y la Doctrina Monroe / Enrique Bernardo Núñez. - 2a. ed. - Caracas: Ministerio de Relaciones Exteriores, 1962. - 114 p. ; 24 cm. - (Publicaciones del Ministerio de Relaciones Exteriores)
Doctrina Monroe ; Venezuela—Límites--Guyana ; Guyana—Límites--Venezuela ; Venezuela--Relaciones exteriores--Gran Bretaña ; Gran Bretaña--Relaciones exteriores--Venezuela.
 Lf: 341.42 N973 1962
52. Núñez, Enrique Bernardo, 1895-1964.
Tres momentos en la controversia de límites de Guayana : el incidente del Yuruán; Cleveland y la Doctrina Monroe / Enrique Bernardo Núñez. - Caracas: Ministerio de Educación, 1967 impresión. - 162 p.; 20 cm.
Venezuela--Relaciones exteriores--Gran Bretaña ; Gran Bretaña--Relaciones exteriores—Venezuela ; Venezuela—Límites--Guyana ; Guyana--Límites--Venezuela.
 Lf: 341.42 N973 1967
53. Ojer, Pablo, 1923-1996.
Robert H. Schomburgk: explorador de Guayana y sus líneas de frontera / Pablo Ojer. - Caracas: Universidad Central de Venezuela, 1969. - 122 p. : mapas (algunos pleg.) ; 23 cm.
Schomburgk, Robert H. (Robert Hermann), 1804-1865 ; Venezuela—Límites--Guyana ; Guyana--Límites--Venezuela.
 Lf: 341.42 O39
54. Ojer, Pablo, 1923-1996.
Sumario histórico de la Guayana Esequiba / Pablo Ojer. - Maracaibo: Biblioteca Corpozulia, 1982. - 158 p.; 19 cm. - (Colección sumaria)
Venezuela—Límites--Guyana ; Guyana--Límites--Venezuela.
 Lf: 341.42 O39s
55. Oxford López, Eduardo, 1894-1956.
La Guayana hispano-venezolana: apuntes que no deben olvidarse relativos a la controversia sostenida por la República de Venezuela con el imperio británico, con respecto a territorios de la Guayana venezolana / Eduardo Oxford-López. - Caracas: Tip. Garrido, 1954. - 51 p. ; 22 cm.
Venezuela—Límites--Guyana ; Guyana--Límites--Venezuela.
 Lf: 341.420987 O98
56. Pedro Fernández, Antonio de.
La historia y el derecho en la reclamación venezolana de la Guayana Esequiba / Antonio de Pedro Fernández. - Caracas: Edime, 1969. - 333 p. : mapas ; 19 cm. - (Colección de bolsillo Edime; 63)
Arbitraje internacional ; Venezuela—Límites--Guyana ; Guyana--Límites--Venezuela.
 Lf: 341.42 P372

57. Perazzo, Nicolás, 1904-1987.
Fronteras de Venezuela: breves referencias históricas / Nicolás Perazzo. - Caracas: [s.n.], 1966 - 107 p ; 23 cm.
 Los límites con la Guayana Británica : antecedentes del litigio -- Los límites en la geografía de Codazzi -- El tratado de arbitraje de Washington -- El laudo de París -- La nación y el laudo de París -- Apéndice de documentos -- La frontera con el Brasil : Breves antecedentes históricos -- El tratado de 1859 -- Demarcación de límites -- Consecuencias del laudo de 1891 -- La situación actual -- Apéndice.
Venezuela--Límites--Guyana.
 Lf:: 341.42 P427
58. **Reclamación de la Guayana Esequiba : documentos 1962-1981.** - Caracas : Ministerio de Relaciones Exteriores, 1981. - 166 p. : mapa pleg. ; 23 cm.
Venezuela—Límites--Guyana ; Guyana--Límites--Venezuela.
 Lf:: 341.42 V458
59. **El Reclamo a la Guayana Esequiba.** - Caracas: Fuerza Aérea Venezolana, 1982. 42 p.: mapa; 22 cm. Homenaje al Libertador Simón Bolívar, año Bicentenario
Venezuela—Límites--Guyana ; Guyana--Límites--Venezuela.
 Cota Dewey: 327.870881 R299
60. Rio-Branco, Jose Maria da Silva.
Memoire sur la question des limites entre les états-unis du Brésil et la Guyane Britannique / - Bruselas. Travaux publics, 1897. - 150 p.
Brasil—Límites--Guyana ; Guyana--Límites--Brasil.
 Lf: CAG0104
61. Rivero L., R.
Litigio fronterizo con la Gran Bretaña / R. Rivero L. - [Caracas? : Ministerio de la Defensa], 1964. - 35 p. : mapas (algunos col.) ; 27 cm. - "Resumen ... de las recopilaciones oficiales".
Guyana—Límites--Venezuela ; Venezuela--Límites--Guyana.
 Lf: 341.42 R621
62. Rojas Pérez, Antonio.
La Guayana Esequiba / Antonio Rojas Pérez. - [Caracas?] : Ministerio de Educación, Dirección de Información y Relaciones, División de Publicaciones, impresión de 1983. - 62 p. ; 22 cm. -- Año Bicentenario del Libertador, 1783-1983.
Venezuela--Límites--Guyana.
 Lf: 341.42 R741g

63. Rojas, Armando, 1913-
Los límites de Venezuela con la Guayana Británica / Armando Rojas. - Caracas: Ministerio de Relaciones Exteriores, 1962. - 19 p. ; 24 cm.
Venezuela—Límites--Guyana ; Guyana--Límites--Venezuela.
 Lf: 341.42 R741
64. Rojas, Armando, 1913-
Venezuela limita al este con el Esequibo / Por Armando Rojas. - [Caracas: s.n.], Impresión de 1968 - 29 p.: il. ; 21 cm.
Venezuela--Límites--Guyana.
 Lf: 341.42 R741
65. Rojas, Armando, 1913-
Venezuela limita al Este con el Esequibo / por Armando Rojas. - Caracas: Oficina Central de Información, 1965. - 15 p.: il., mapas; 24 cm. - (Informes especiales de la carta de Venezuela; 1)
Venezuela—Límites--Guyana ; Guyana—Límites--Venezuela ; Venezuela--Relaciones exteriores--Gran Bretaña ; Gran Bretaña--Relaciones exteriores--Venezuela.
 Lf: 341.42 R741
66. Romero, Carlos A.
Política exterior de Venezuela : relaciones con USA, Colombia, Guyana y el Caribe / Carlos A. Romero. - Caracas: Centro Gumilla, 1984. - 32 p. : il., mapas; 22 cm. - (Curso de formación socio-política; 24)
Venezuela--Relaciones exteriores.
 Lf: F327.87 R763
67. Rondón Lovera, César, 1924-
Desde el Orinoco hasta el Esequibo : crónica en grado elemental / César Rondón Lovera. - Maracaibo: Universidad del Zulia, Dirección de Cultura, 1966. - 94 p. : il., mapas, retrs. ; 23 cm.
Venezuela—Límites--Guyana ; Guyana--Límites--Venezuela.
 Lf: 341.42 R587 ; 1966
 Lr: CAG4364 (Lr: 341.42 R587 ; 1966)
68. Rondón Lovera, César, 1924-
Desde el Orinoco hasta el Esequibo: crónica en grado elemental / César Rondón Lovera. - [3a. ed.]. - [Caracas : Ediciones del Congreso de la República, 1969] - 200 p. : il., retrs., mapas ; 23 cm.
Venezuela—Límites--Guyana ; Guyana--Límites--Venezuela.
 Lf: 341.42 R771 1969

69. Rondón Lovera, César, 1924-
Desde el Orinoco hasta el Esequibo: crónica en grado elemental / César Rondón Lovera.
 - 1a. ed. - Caracas: Editorial Doña Bárbara, 1966. - 143 p., [8] p. : il. ; 20 cm. - (Documentos ; 1)
Venezuela—Límites--Guyana ; Guyana--Límites--Venezuela.
 Lf: 341.42 R771
70. Rondon Lovera, César, 1924-
Desde el Orinoco hasta el Esequibo: crónica en grado elemental / César Rondón Lovera.
 - 4a. ed. - Caracas: Congreso de la República, 1983. - 244 p. : il. ; 18 cm.
Venezuela—Límites--Guyana ; Guyana--Límites--Venezuela.
 Lf: 341.42/ R771 1983
71. Salkey, Andrew, 1928-
Georgetown Journal: a Caribbean writers journey from London via Port Spain to Georgetown, Guayana, 1970 / by Andrew Salkey. - London ; Port of Spain : New Beacon Books, 1972. - 416 p.; 19 cm.
Guyana--Política y gobierno--1966- ; Trinidad y Tobago ---Política y gobierno ---1962-
 Lf:en dep. CAJ2978
72. Schoenrich, Otto.
El memorándum de Severo Mallet-Prevost / Otto Schoenrich. - [Caracas: s.n., 1965?] - p. [107]-114; 22 cm.- Multigrafiado.
Venezuela--Límites--Guyana.
 Lf: 341.42 S365
73. Schacht Aristeguieta, Efraín, 1921-
Nuestra Guayana Esequiba / Efraín Schacht Aristeguieta. - [Caracas: s.n., 1969?] - 26 p.; 23 cm.
Venezuela--Límites--Guyana.
 Lf: 41.42 / S291 / Lf: 341.42 / P372
74. Sequera de Segnini, Isbelia.
Guayana Esequiba : espacio geopolítico / Isbelia Sequera Tamayo. - Caracas: Academia Nacional de Ciencias Económicas, 1992. - 190 p. ; 22 cm.
Geografía física—Guyana Venezuela--Límites--Guyana.
 Lf: 341.42 S479
75. Serbin, Andrés.
Nacionalismo, etnicidad y política de la República Cooperativa de Guyana / Andrés Serbin. - Caracas: Bruguera, [entre 1975 y 1985] - 276 p. : retrs.; 19 cm. - Autores latinoamericanos .
Etnología ---Venezuela ; Guyana.
 Lf: 988.1 S481

76. Sifontes, Domingo A., 1834-1912.
Límites guayaneses: colección de artículos / Domingo A. Sifontes. - Caracas: [Tip. La Religión], 1909. - lxiv p.; 21 cm.
Venezuela—Límites--Guyana ; Guyana—Límites--Venezuela.
 Lf: V-53 C-142
77. Simancas, Francisco.
Conflicts and controversies Venezuela and Guayana / Francisco Simancas. Perspective of the territorial claim of the Esequibo for the XXI century / Elías R. Daniels H. - Paramaribo : Embassy in the Republic of Suriname, 2004. - 127 p.; 21 cm. - (Cátedra Libre Simón Bolívar Bolivarian Editions; n 7).- Texto en español, inglés.
Venezuela—Límites--Guyana ; Guyana--Límites--Venezuela.
 Lf: 341.420987 S588
78. Singh, Jai Narine.
Diplomacia o guerra : análisis de la controversia fronteriza entre Venezuela y Guyana / Jai Narine Singh. - Caracas : Eduven, c1982. - 221 p.: facsím., mapas; 22 cm.
 Traducción de: Diplomacy or war : the Guyana-Venezuela border controversy.
Venezuela—Límites--Guyana ; Guyana—Límites--Venezuela
 BP Simón Rodríguez 341.42 S617.3
79. Singh, Jai Narine.
Guayana: hacia la libertad / Jai Narine Singh. - Caracas: Tipografía Vargas, 1954. - 63 p. : retr. ; 24 cm. :
Guyana--Política y gobierno.
 Lf: V-15 C-406
80. Soto Tamayo, Carlos, 1917-
La Guayana Esequiba : conferencia dictada en el Cuartel de Guardias Presidenciales, en febrero de 1965 / Carlos Soto Tamayo. - Caracas: Ediciones del Congreso de la República, 1984. - 59 p. : maps.; 21 cm.
 Conferencia dictada en el Cuartel de Guardias Presidenciales en febrero de 1965.
Guayana Esequiba.
 Lf: 987.6 S718
81. Sucre Reyes, José.
El despojo del siglo : la Guayana Esequiba / José Sucre Reyes. - Caracas : Publicaciones Seleven, 1981 - 196 p. : il. ; 21 cm. - (Serie divulgación)
Venezuela—Límites--Guyana ; Guyana--Límites--Venezuela.
 Lf.: 341.42 S942
82. Sucre Reyes, José.
La Guayana Esequiba irredenta : nos aproximamos a 1982, fecha crucial para que Venezuela recupere o pierda definitivamente la Guayana Esequiba / José Sucre Reyes. - [Bogotá : s.n., entre 1970 y 1979] - 190 p. : il., planos ; 21 cm.

Venezuela—Límites--Guyana ; Guyana--Límites--Venezuela
BPSR: 341.42 S942

83. **Summary on the boundary question with British Guiana, now Guyana.** - Caracas : Ministerio de Relaciones Exteriores, 1982. - 59 p., 1 h. pleg: mapas; 23 cm.
Guyana—Límites--Venezuela ; Venezuela—Límites--Guyana
Lf: 341.42 S955
84. Sureda Delgado, Rafael, 1941-
Betancourt y Leoni en la Guayana Esequiba / Rafael Sureda Delgado. - Caracas : Universidad Central de Venezuela, Facultad de Ciencias Económicas y Sociales, División de Publicaciones, 1984. - 204 p. : il., mapa ; 22 cm. - (Colección libros)
Acuerdo de Ginebra (1966) ; Venezuela--Límites--Guyana.
Lf: 341.42 S961b
85. Sureda Delgado, Rafael, 1941-
La crisis en la delimitación con Colombia y la reclamación del Esequibo : responsables y salidas / Rafael Sureda. - Caracas: Centro de Estudios de Historia Actual, FACES, UCV, 1985. - 40 p.; 28 cm. - (Cátedra Pío Tamayo: 4 curso; 43)
Ponencia presentada en el Seminario La Crisis: Responsabilidades y Salidas, organizado por la Cátedra Pío Tamayo y el Centro de Estudios de Historia Actual de la UCV.
Venezuela—Límites--Colombia ; Colombia—Límites--Venezuela ; Venezuela—Límites--Guyana ; Guyana—Límites--Venezuela ; Venezuela--Relaciones exteriores--Tratados.
Lf: 341.42 S961c
86. Sureda Delgado, Rafael, 1941-
La Guayana Esequiba: dos etapas en la aplicación del Acuerdo de Ginebra / Rafael Sureda Delgado. - Caracas: Academia Nacional de la Historia, 1990. - 650 p. : il. ; 22 cm. - (Biblioteca de la Academia Nacional de la Historia; 129. Estudios, monografías y ensayos. Co-edición con la Facultad de Ciencias Económicas y Sociales de la Universidad Central de Venezuela)
Venezuela--Límites--Guyana)
Lf: 341.42 S961g
87. Sureda Delgado, Rafael, 1941-
Venezuela y Gran Bretaña : historia de una usurpación / Rafael Sureda Delgado. - Caracas : Universidad Central de Venezuela, 1980. - 293, [14] p. : mapas ; 22 cm. - (Colección libros)
Venezuela—Límites--Guyana ; Guyana—Límites--Venezuela ; Venezuela--Relaciones exteriores--Gran Bretaña ; Gran Bretaña--Relaciones exteriores--Venezuela.
Lf: 341.42 S961
88. Swan, Michael.
The marches of El Dorado: British Guiana, Brazil, Venezuela / Michael Swan. - 1st. ed. - London: Jonathan Cape, 1958. - 304 p. : il., mapas, retrs. ; 23 cm.

*Indios de América del Sur; Guyana--Descripción y viajes ; Brasil--Descripción y viajes.
Venezuela--Descripción y viajes.*
Lf: 918.81 S972

89. Toro, Elías, 1907-1959.
Delimitación de Venezuela con Guayana Británica: por las selvas de Guayana, desde el Atlántico hasta la Sierra de Parima, por los ríos Barima, Amacuro, Demerara, Esequibo, Massaruni, Cuyuni, Acarabisi y Venamo / por Elías Toro. - Caracas: Tip. Herrera Irigoyen, 1905. - 289 p. ; 25 cm.
Venezuela--Límites--Guyana.
Lf: 341.42 T686d
90. Torrealba, Pompeyo, 1946-
A un siglo del despojo: la historia de una reclamación / Pompeyo Torrealba. - Caracas : Torre-Alba Editores, 2003. - 552 p.: il. col ; 32 cm. - (Enciclopedia del Esequibo)
Venezuela—Límites--Guyana ; Guyana—Límites--Venezuela ; Guayana Esequiba.
Lf: 341.420987 T689
91. Universidad de los Andes (Venezuela). Facultad de Ciencias Jurídicas y Políticas. Centro de Estudios Políticos y Sociales de América Latina.
Guyana hoy / recopilado por Rita Giacalone de Romero. - 1a. ed. - Mérida : Corpoandes : Editorial Venezolana, 1982. - 236 p. ; 22 cm. - (Colección fronteras de Venezuela ; 2)
Guyana--Relaciones interraciales ; Guyana—Límites--Venezuela ; Venezuela--Límites--Guyana.
Lf: 305.809881 U58
92. Urdaneta, Amenodoro, 1829-1905.
Questione anglo-venezuelana : suplemento al mio precedente opuscolo / A. Urdaneta. - Roma: Tipografia Editrice Industriale nell'Ospizio di S. Michele, [1896?] - [3]-11 p. ; 19 cm.
Venezuela--Límites--Guyana.
Lf: 341.42 U74
93. Vegamian, Félix María de.
El esequivo, frontera de Venezuela: documentos históricos y experiencias personales / Félix María de Vegamian. - Madrid: [s.n.], 1968. - 385 p. : il. ; 21 cm.
Venezuela—Límites--Guyana ; Guyana—Límites--Venezuela ; Guyana--Historia.
Lf: 341.42 V422
94. **Venezuela y su espacio fronterizo: el problema del esequibo** / Isbelia Sequera de Segnini ... [et al.]. - Caracas: Instituto de Geografía y Desarrollo Regional: Academia Nacional de la Historia: Academia Nacional de Ciencias Económicas, 1987. - v. : il. ; 24 cm. + anexo. - (Serie II. Geografía aplicada)
Geopolítica—Venezuela ; Venezuela--Límites--Guyana.
Lf: 327.1011 V458

95. Venezuela. Ministerio de la Defensa Nacional.
El litigio de la Guayana : revelación de los papeles de los árbitros que habían permanecido ocultos en archivos ingleses. - [Caracas] : Oficina de Publicaciones del Estado Mayor Conjunto del Ministerio de la Defensa, [1965?] - 16 p. ; 22 cm.
 Tomado del diario El Nacional de fecha 15 de enero de 1965.
Venezuela--Límites--Guyana.
 Lf: 341.42 V458li
96. Venezuela. Ministerio de Relaciones Exteriores.
Guayana Esequiba. - Caracas: [Imprenta Nacional], 1969. - 24 p.; 23 cm.
 "Separata (de la introducción del Libro Amarillo de la República de Venezuela, presentado por el Ministro de Relaciones Exteriores, doctor Ignacio Iribarren Borges, al Congreso Nacional en sus sesiones de 1969)"
Venezuela—Límites--Guyana ; Guyana--Límites--Venezuela.
 Lf: 341.42 V458gu
97. . American University (Washington, D.C.). Foreign Area Studies.
Area handbook for Guyana / co-authors, William B. Mitchell...[et al.]. - Washington: U.S. Government Printing Office, 1969. - xiv, 378 p. : il. ; 24 cm.
 DA Pam no. 550-82." Incluye bibliografía e índice.
Guyana--Condiciones económicas.
Guyana--Condiciones sociales.
Guyana--Política y gobierno--1966-
 Ref: 988.1 A512
98. **Compilación de documentos del conflicto fronterizo de Venezuela con la Guayana Británica y con la República Cooperativa de Guyana** / compilador Antonio Varela. - Caracas : Ministerio de la Defensa, Grupo de Planificación Operacional, 1981. - 1 v. (sin paginación) ; 28 cm.
Venezuela--Guyana
 Ref: 341.42 C737
99. **Country profile. Guyana, Barbados, Windward & Leeward Islands** / Annual survey of political and economic background. EIU, The Economist Intelligence Unit. - Londres : The Economist Intelligence Unit, [1986?]- - v.; 30 cm. - The Country reports service .
Antillas Británicas--Condiciones económicas--Publicaciones periódicas.
Antillas Británicas--Política económica--Publicaciones periódicas.
 Ref: 330.9729 C853
100. **Country report : Trinidad and Tobago, Guyana, Suriname** / EIU, The Economist Intelligence United. - London: The Economist Publications, [1990?]- - v. ; 30 cm.
 Título de cubierta. Country report está publicado en secciones, las cuales tratan de un país diferente. Descripción basada en: 2nd quarter 1998.
Trinidad y Tobago--Condiciones económicas--Publicaciones periódicas.
Guyana--Condiciones económicas--Publicaciones periódicas.

Suriname--Condiciones económicas--Publicaciones periódicas.
Ref: 330.972983 C855

101. Craigwell, Jean B.
Guyana: a bibliography of books and other materials in the columbus memorial library organization of american states / compilado por Jean B. Craigwell. - Washington: Organization of American States, 2000. - ix, 57 p.; 28 cm.
Columbus Memorial Library--Catálogos.
Guyana--Bibliografía.
Ref: 988.10016 C886
102. Fournier, Alain
Bibliography of the Mazaruni area, Guayana / compiled by Alain Fournier ; edited by Joel Benjamin. - Georgetown (Guyana) : Upper Mazure Development Authority, 1978. - 188 p. ; 29 cm.
Mazaruni, Región (Guyana)--Bibliografía.
Ref: 988.10016 F778
103. **Guyanese national bibliography** / National Library. - Georgetown, Guyana: The National Library, [1973]- - v. ; 28 cm. - (Jan./Mar. 1973)-
Descripción basada en: (Jan./Dec. 1974).
Guyana--Publicaciones periódicas--Bibliografía--Catálogos.
Ref: 988.1005 G986
104. National Library (Guyana).
Guyanese National bibliography, January-December 1978 / National Library. - Georgetown, Guyana : The Library, 1978. - v. ; 30 cm.
Guyana—Impresos
Ref: 015.881 mN277
105. **Annual report of the Secretary General of the Caribbean Community - Guyana:**
Caribbean Community Secretariat, 1990- - v.; 27 cm.- Descripción basada en: 1991. FOBAL : Caribe anglofono
Desarrollo económico--Publicaciones periódicas.--Región Caribe ; Caribe, Región--Integración económica--Publicaciones periódicas.
Po: 337.1729 A613
106. Barbados. Prime Minister.
The path of duty / Errol Barrow. - Barbados: The Barbados Government Information Service, 1986. - 9 p.- Ponencia presentada a la 7th Annual CARICOM heads of Government Conference Georgetown, Guyana July 1-4, 1986.
Caribe, Región--Condiciones económicas ; Caribe, Región--Condiciones sociales.
Po: CAA0750
107. **Budget : laying the foundations for growth ...** / Budget Speech National Assembly

- Cooperative Republic of Guyana. - [Georgetown?]: La Asamblea, [1990?]. -- v. ; 23 cm. - (Sessional paper)
Presupuesto--Publicaciones periódicas.--Guyana ; Guyana--Condiciones económicas--Publicaciones periódicas.
 Po: 330.9881 G986
108. **Budget: laying the foundations for growth ...** / Budget Speech National Assembly Cooperative Republic of Guyana. - [Georgetown?]: La Asamblea, [1990?]- - v.; 23c m. - Sessional paper. .
Presupuesto--Publicaciones periódicas.--Guyana ; Guyana--Condiciones económicas--Publicaciones periódicas.
 Po: 330.9881 G986
109. **Documentos sobre la integridad territorial de Guyana : Guyana / Venezuela.** - [Georgetown] : Ministerio de Relaciones Exteriores, [1981] - 24 p. : il. ; 23 cm.
 Tratado de 2 de febrero firmado en Washington y Laudo que decidió la cuestión de límites con la Guayana Inglesa, firmado en París el 3 de octubre de 1899 -- Acuerdo entre los comisionados de límites británicos y venezolanos respecto al mapa de la frontera -- Texto del Acuerdo de Ginebra de 1966 -- Protocolo de Puerto España.
Guyana—Límites--Venezuela ; Venezuela--Límites--Guyana.
 Po: 341.4209881 D637
110. **El Derecho internacional venezolano : límites británicos de Guayana.** - Caracas: Ministerio de Relaciones Exteriores, 1981. - 661 p. : il., facsím. ; 23 cm. - (Colección frontera ; 8).
Venezuela—Límites--Guyana ; Guyana--Límites--Venezuela.
 Po: 341.42 D431
111. **El reclamo a la Guayana Esequiba.** - [Caracas : Litografía Edigraph, 1976] - 28 p. ; 21 cm.
Venezuela—Límites--Guyana ; Guyana—Límites--Venezuela
 PO: V-16 C-609
112. Estados Unidos. Venezuelan Boundary Commission.
Report and accompanying papers of the Commission appointed by the President of the Un ited States to investigate and report upon the true divisional line between the republic of Venezuela and British Guiana / Venezuela Boundary Commission. - Washington : Government Printinf Office, 1896-1897. - 9 v. : facsím., mapas ; 42 cm.
 Vol. 1-4 published also as Senate doc. no. 91, 55th Cong., 2d sess.
 v.1 Historical -- v. 2 Extracts from archives -- v. 3 Geographical -- v. 4 Atlas -- v. 5-6 British blue book, nos. 1-5 -- v. 7 Official history, etc., by Venezuela -- v. 8 Venezuelan documents, nos. 1-3 -- v. 9 *Venezuelan briefs.*
Venezuela--Límites--Guyana.
 Po: 341.42 E79
113. Falcón Briceño, Marcos, 1907-
La cuestión de límites entre Venezuela y la Guayana Británica / Marcos Falcón Briceño.

- Caracas : Ministerio de Relaciones Exteriores, 1962. - 43 p. ; 16 cm.
 "Exposición del Ministro de Relaciones Exteriores de Venezuela en la Comisión Política Especial de la Asamblea General de las Naciones Unidas, celebrada el 12 de noviembre de 1962".
Venezuela—Límites--Guyana ; Guyana—Límites--Venezuela ; Venezuela--Relaciones exteriores--Gran Bretaña ; Gran Bretaña--Relaciones exteriores--Venezuela.
 Po: 341.42 F181
 PO-0415 M-FICHA
114. Falcón Briceño, Marcos, 1907-
Venezuela ante la ONU: la justicia de su reclamación acerca de los límites con la Guayana Británica / Marcos Falcón Briceño. - Caracas : Secretaría General de la Presidencia de la República, 1962. - 19 p. ; 22 cm.
 "Discursos, en el debate general del XVII período de sesiones de la Asamblea General de las Naciones Unidas, en la sesión plenaria celebrada el día lunes 1 de octubre de 1962".
Venezuela—Límites--Guyana ; Guyana--Límites--Venezuela.
 Po: 987 341.42 F181ve
115. González Oropeza, Hermann, 1922-1998.
Informe que los expertos venezolanos para la cuestión de límites con Guayana Británica presentan al gobierno nacional / [Hermann-González Oropeza y Pablo Ojer-Celigueta]. - Caracas: Ministerio de Relaciones Exteriores, 1967. - 52 p. : il., mapas (1 pleg.) ; 21 cm.
Venezuela—Límites--Guyana ; Guyana--Límites--Venezuela.
 PO: 987 341.42 G643i
116. González Oropeza, Hermann, 1922-1998.
Informe que los expertos venezolanos para la cuestión de límites con Guayana Británica presentan al gobierno nacional / Hermann González Oropeza, Pablo Ojer Celigueta. - [Caracas : s.n., 1966?] - 16 p. ; 23 cm.
 Título de cubierta. Separata de la Revista Sic, no. 284, abril 1966.
Venezuela—Límites--Guyana ; Guyana--Límites--Venezuela.
 Po: 341.42 G643i 1966
117. Guyana.
The Laws of Guyana. - [Georgetown?]: Published by the Government of Guyana, [1970?]-
 - v.; 25 cm.
Leyes--Publicaciones periódicas.--Guyana
 Po:349.881005 G986
118. **Historia oficial de la discusión entre Venezuela y la Gran Bretaña sobre sus límites en la Guayana.** - Caracas : Ministerio de Relaciones Exteriores, 1981. - 349 p.; 23 cm. -
 (Colección fronteras ; 6)
Venezuela—Límites--Guyana ; Guyana--Límites--Venezuela.
 Po: 341.42 H673

119. Institut D'Emission des Departements D'Outre-Mer (Francia).
Rapport d'activité ... / Institut Démission des Départements d'Outre-Mer. - París : Institut D'Emission des Departements D'Outer-Mer, 1959- - v. ; 29 cm.
 La publicación contiene reportes por separado de Guyane, Martinique, Guadeloupe, Reunión y otro de información general. Descripción basada en: 1989.
 ISSN:0534-0713 = Rapport d'activité - Institut D'Emission des Departements d'Outre-mer. = Rapp. act. - Inst. emiss. dép. O-m.
Guadeloupe--Condiciones económicas--Estadística--Publicaciones periódicas ; Guyana--Condiciones económicas--Estadística--Publicaciones periódicas ; Martinica--Condiciones económicas--Estadística--Publicaciones periódicas ; Caribe, región--Condiciones económicas--Publicaciones periódicas.
 Po: 330.972976 R221
120. Iribarren Borges, Ignacio, 1913-1988.
Allocución / pronunciada / por el doctor Ignacio Iribarren Borges, Ministro de Relaciones Exteriores, sobre la cuestión de límites entre Venezuela y la Guayana Británica, por cadena de radio y televisión el día 16 de septiembre de 1965. - Caracas : el Ministerio, 1965. - 9 p. ; 22 cm.
Venezuela—Límites--Guyana ; Guyana—Límites--Venezuela
 Po: V-39 C-471
121. **La Reclamación Esequiba : vencimiento del Protocolo de Puerto España : los Procedimientos del Acuerdo de Ginebra : documentos 1981-1982-1983.** - Caracas: Ministerio de Relaciones Exteriores, 1984. - 219 p. : mapa ; 23 cm.- Incluye cronología.
Venezuela—Límites--Guyana ; Guyana--Límites--Venezuela.
 Po: 341.42 R299 1983
122. **Mensajes presidenciales y discursos de cancilleres : reclamación de la Guayana Esequiba** / [compilado por] Ministerio de Relaciones Exteriores. - Caracas: El Ministerio, 1967. - 112 p.: il.; 23 cm.
Venezuela—Límites--Guyana ; Guyana--Límites--Venezuela.
 Po: 341.420987 M548
123. **Reclamación de la Guayana Esequiba : documentos 1962-1967.** - Caracas: Ministerio de Relaciones Exteriores, 1967. - 152 p. : mapa pleg. ; 24 cm.
Venezuela—Límites--Guyana ; Guyana—Límites—Venezuela.
 Po: 987 341.42 R299 1967
124. **Reclamación de la Guayana Esequiba : documentos 1962-1981.** - Caracas: Ministerio de Relaciones Exteriores, 1981. - 166 p. : mapa pleg. ; 23 cm.
Venezuela—Límites--Guyana ; Guyana--Límites--Venezuela.
 Po: 341.42 R299 1981
125. **Reclamación de la Guayana Esequiba : documentos, 1962-1966.** - Caracas: Ministerio de Relaciones Exteriores, 1967. - 109 p. : mapa pleg. ; 23 cm.
Venezuela—Límites--Guyana ; Guyana--Límites--Venezuela.

Po: 341.42 R299

126. **Venezuela-British Guiana boundary arbitration: digest of evidence arranged according to subjects** / prepared for private use of Venezuelan counsel. - New York: Evening Post, 1899. - 472 p.; 25 cm.
Venezuela—Límites--Guyana ; Guyana—Límites--Venezuela
Po: CAB0134
127. Venezuela.
Venezuela-British Guiana boundary arbitration : the case of the United States of Venezuela before the Tribunal of Arbitration to convene at Paris under the provisions of the treaty ... signed at Washington February 2, 1897 ... - New York : Evening Post Printing House, 1898. - v. : il. ; 25cm.
v. 1. Historical and geographical sketches, etc.--v. 2. Appendix, pts. 1-2: Documents from Dutch sources. Documents from Spanish sources.--v. 3. pts. 3-8: Treaties and charters. Documents from English sources. Documents from Venezuelan sources. Documents from diplomatic sources. Extracts from various authors. Miscellaneous.--v. 4. Atlas.
Venezuela—Límites--Guyana ; Guyana--Límites--Venezuela.
Po: 341.42 V458vb
128. Venezuela. Congreso.
Recuperación de la Guayana Esequiba : discursos pronunciados en la sesión solemne del 13 de octubre de 1965 / Congreso Nacional. - Caracas : Publicaciones de la Secretaría del Senado de la República, 1965. - 132 p.: retrs.; 23 cm.
Venezuela—Límites--Guyana ; Guyana--Límites--Venezuela.
Po: 341.42 V458c 1965
129. Venezuela. Ministerio de Relaciones Exteriores
Acuerdo para resolver la presente controversia entre Venezuela y el Reino Unido de Gran Bretaña e Irlanda del Norte sobre la frontera entre Venezuela y Guayana Británica, Ginebra, 17 de febrero de 1966. - [Caracas: s.n., 1966] - 5, 5 h.; 32 cm.
Título de cubierta. Texto en inglés y español.
Venezuela—Límites--Guyana ; Guyana --Límites--Venezuela.
Po: V-8 C-479
130. Venezuela. Ministerio de Relaciones Exteriores
Aide memoire, Londres, 1963 / documentos presentados por el canciller de Venezuela, Dr. Marcos Falcón Briceño al ministro de Relaciones Exteriores del Reino Unido, R. A. Butler. - [Caracas] : El Ministerio, [1965?] - 3 p. ; 22 cm.
Venezuela—Límites--Guyana ; Guyana—Límites--Venezuela
Po: En PT CAB7538}
131. Venezuela. Ministerio de Relaciones Exteriores.
Arbitramiento sobre los límites entre Venezuela y la Guayana Británica: alegato y contra-alegato / Ministerio de Relaciones Exteriores. - Caracas: El Ministerio, 1981 - vii,

392 p. ; 23 cm. - (Colección fronteras ; 7)
Venezuela—Límites--Guyana ; Guyana—Límites--Venezuela ; Venezuela—Límites--Fuentes.--Guyana ; Guyana--Límites--Venezuela--Fuentes.
Po: 341.42 A664

132. Venezuela. Ministerio de Relaciones Exteriores.
Discurso / pronunciado por José Alberto Zambrano Velasco, Ministro de Relaciones Exteriores ante el Congreso de la República. - Caracas: El Ministerio, 1982. - 22 cm.
Venezuela—Límites--Guyana ; Guyana--Límites--Venezuela.
Po: 341.42 V458z
133. Venezuela. Ministerio de Relaciones Exteriores.
Exposición al Congreso Nacional del doctor Ignacio Iribarren Borges, ministro de relaciones exteriores : sobre el Acuerdo de Ginebra, el día 17 de marzo de 1966. - [Caracas: s.n., 1966] - 22, 13 h.; 32 cm.
Acuerdo de Ginebra: h. 1-13.
Venezuela—Límites--Guyana ; Guyana--Límites--Venezuela
Po: 341.42 V458e
134. Venezuela. Ministerio de Relaciones Exteriores.
Recopilación de las introducciones a las memorias del despacho correspondientes al quinquenio 1979-1983 : documentos sobre la cuestión de Guyana / Ministerio de Relaciones Exteriores. - [Caracas]: El Ministerio, 1984. - 144 p. en varias paginaciones ; 26 cm.
Venezuela--Límites--Guyana.
Po: 341.42 V458re
135. Venezuela. Ministerio de Relaciones Exteriores
Reclamación de Guayana Esequiba, gestión de la Cancillería, documentos. - [Caracas: el Ministerio], 1966. - 1 v. (varias paginaciones); 32 cm.
Guyana—Límites--Venezuela ; Venezuela—Límites--Guyana
Po: CAB7085
136. Venezuela. Ministerio de Relaciones Exteriores.
Report on the boundary question with British Guiana submitted to the national government by the venezuelan experts / Ministerio de Relaciones Exteriores, [Hermann González-Oropeza, Pablo Ojer-Celigueta]. - Caracas: El Ministerio, 1967. - 50 p.: il.; 23 cm.
Venezuela--Límites--Guyana.
Po: A6166 R3

137. Venezuela. Ministerio de Relaciones Exteriores.
Separata de la Memoria anual del Ministerio de Relaciones Exteriores. - [Caracas?] : El Ministerio, [1981?] - 29 p.; 26 cm.
 Documentos contenidos en el Libro Amarillo de 1981 sobre la cuestión de Guyana.
Venezuela. Ministerio de Relaciones Exteriores—Informes ; Venezuela--Relaciones exteriores—Guyana ; Venezuela--Límites--Guyana.
 Po: 354.87061 V458s
138. Zambrano Velasco, José Alberto, 1930-
El Esequibo: nuestra reclamación histórica / José Alberto Zambrano Velasco. - Caracas: Ministerio de Relaciones Exteriores, 1982. - 22 p.; 23 cm.
 "Discurso pronunciado por el doctor José Alberto Zambrano Velasco, Ministro de Relaciones Exteriores ante el Congreso de la República".
Venezuela—Límites--Guyana ; Guyana--Límites--Venezuela.
 Po: 341.42 Z24e

4. Colección Libros Raros y Manuscritos

139. Alamo Ybarra, Carlos, 1896?-1958.
Fronteras de Venezuela con la Guayana Inglesa / Discurso pronunciado por Carlos Alamo Ybarra. - Caracas : Academia de Ciencias políticas y Sociales, 1938. - 100 p. : mapas ; 24 cm + 1 h. pleg.
Venezuela—Límites—Guyana ; Guyana--Límites--Venezuela.
 Arcaya : 6.816
140. Andueza Palacio, Raimundo, 1846-1900.
Manifestaciones al Presidente de la República por su carta política de 15 de octubre de 1890 / por Raimundo Andueza Palacio. - Caracas : Casa Editorial de la Opinión Nacional, 1891. - viii, 945 p. ; 23 cm.
 Gúzmán Blanco, Antonio, 1829-1899. Una palabra más sobre límites guyaneses.
Venezuela--Límites--Guayana
 Arcaya: 10.580
 Lr: F341.42 M278
141. Angulo Ariza, Félix Saturnino, 1891-1971.
El tratado colombo-venezolano en el Parlamento Nacional / F.S. Angulo Ariza. - Caracas : Tipografía Garrido, 1945. - 47 p. : planos pleg. ; 23 cm.
 Discusión del tratado sobre demarcación de fronteras y navegación de los ríos comunes entre Venezuela y Colombia, firmado el 5 de abril de 1941.
 Referencia a Guayana Esequiba
Guyana—Límites--Venezuela ; Venezuela—Límites--Guyana ; Colombia—Límites--Venezuela ; Venezuela--Límites--Colombia.
 Lr: F341.42 / A594 /

Lf: F341.42 / A594

142. Appun, Karl Ferdinand, 1820-1872.
En los trópicos / Karl Ferdinand Appun. - Caracas: Universidad Central de Venezuela, Ediciones de la Biblioteca, 1961. - 519 p. : il. ; 23 cm. + 1 mapa pleg. - (Ediciones de la Biblioteca; 2 Colección ciencias sociales; 1)
Traducción de: Under den tropen. "Traducción publicada por primera vez en los Anales de la Universidad Central de Venezuela, números XXXII-XXXIX, enero 1953-abril-diciembre 1954."
Appun, Karl Ferdinand, 1820-1872 ; Venezuela--Descripción y viajes ; Guyana--Descripción y viajes ; Trópicos--Descripción y viajes.
Lr: 918.06 A653
Lf: 918.06 A653
143. Appun, Karl Ferdinand, 1820-1872.
Un ter den Tropen: Wanderungen durch Venezuela, am Orinoco, durch Britisch Guyana und am Amazonenstromen in den Jahren 1849-1868 / von Carl Ferdinand Appun. - Jena : Hermann Constenoble, 1871. - 2 v. : il.; 23 cm.- Enc. en cuero y cartón. Cantos rojos. Ej. deteriorado. -
v.1: Venezuela -- v. 2:Britisch Guyana.
Carlos Fernando Appun: naturalista y explorador, n. en Bunzlau (Polonia) el 24 de mayo de 1820 y m. en uno de sus viajes por la Guayana Británica el 18 de julio de 1872. Por encargo del rey Federico Guillermo IV de Prusia, permaneció en Venezuela desde 1849 hasta 1859, recorriendo como naturalista y pintor las costas de La Guaira, Puerto Cabello, Tucacas y el Yaracuy, los llanos de El Baúl, parte de Trujillo y el Bajo Orinoco.
Venezuela--Descripción y viajes ; Guyana Británica
Lr: 918.7 A653 / LR-1709-1 M-FILM
Arcaya:
144. Arcaya, Pedro Manuel, 1874-1958.
Historia crítica de las reclamaciones contra Venezuela / Pedro Manuel Arcaya. - Caracas : Artes Gráficas, 1945. - [190]-244 p. ; 23 cm.
Título de cubierta. "Colaboración del dr. Pedro Manuel Arcaya para los Anales de la Universidad Central de Venezuela, tomo XXXI, junio de 1945". Separata de la revista Anales de la Universidad Central de Venezuela.
Venezuela—Reclamaciones ; Venezuela—Límites--Guyana ; Guyana--Límites--Venezuela.
Lr: 341.42 / A668
Lf: 341.42 / A668
Arcaya: 29.857 / Arcaya: 5.447 / Arcaya: 14.440
145. Baker, Marcus, 1849-1903, comp.
Venezuela-British Guiana boundary arbitration: digest of evidence arranged according to subjects / prepared for private use of Venezuelan counsel. - New York : Evening Post, 1899. - 472 p. ; 25 cm.
Venezuela—Límites--Guyana ; Guyana—Límites--Venezuela.
Arcaya:

PO: CAB0134

146. Beeb, Charles William, 1877--
Jungle Peace / Charles William Beeb. -- New York: H. Hold , 1918. -- 297 p. : lám ., 19,5 cm.
Historia natural--Guyana ; Guyana--Descripción y viajes.
Arcaya: 19.004
147. Beebe, Mary Blair.
Our search for a wilderness : an account of two ornithological expeditions to Venezuela and to British Guiana / by Mary Blair Beebe and C. William Beebe ; illustrated with photos. from life taken by the authors. - New York : Holt, 1910. - xix, 408 p. : il., mapa ; 23 cm.
Historia natural--América del Sur ; Aves--América del Sur. ; Venezuela--Descripción y viajes ; Guyana--Descripción y viajes.
Lf :RV-975
148. Boddam-Whetham, J. W., n. 1843.
Roraima and British Guiana : With a Glance at Bermuda, the West Indies, and the Spanish Main / by J. W. Boddam-Whetham. - London : Hurst and Blackett, Publishers, 1879. - xiii, 363 p. : il. (grabs.), mapa pleg. ; 23 cm.
Guyana--Descripción y viajes ; Roraima, Montaña (Venezuela)--Descripción y viajes ; Antillas--Descripción y viajes ; Venezuela--Descripción y viajes.
Arcaya : 918.8
Lr: 918.81 B666
149. Bolingbroke, Henry.
A voyage to the Demerary : containing a statistical account of the settlements there, and of those on the Essequibo, the Berbice, and other contiguous rivers of Guyana / by Henry Bolingbroke. - Philadelphia : M. Carey, 1813. - 260 p. ; 23 cm.
Guyana--Descripción y viajes ; Guyana.
Arcaya: 18.938
Lr: 918.81 B689
150. Bolingbroke, Henry.
A voyage to the Demerary : containing a statistical account of the settlements there, and of those on the Essequibo, the Berbice, and other contiguous rivers of Guyana. / by Henry Bolingbroke. - London : R. Phillip, [1807] - 6 p. h., 400 p. : mapa. ; 4 °
Guayana ; Guyana ; Demerara, Río (Guyana) ; Esequibo, Río (Guyana).
Berbice, Río (Guyana) ; Guyana.
Arcaya: 18.938
151. Brett, William Henry, 1818-1886.
The Indian Tribes of Guiana : Their Condition and Habits. With Researches into their Past History, Superstitions, Legends, Antiquities, Languages, &c / By the Rev. W. H.

- Brett ... - 1a. ed., New York, 1852. - London : Bell and Daldy, 1868. - xiii p., 1 h., 500 p., [17] h. de láms. : il. (algunas col.), mapa pleg. ; 23 cm.
Indios de Guyana--Vida social y costumbres ; Guyana--Descripción y viajes.
 Arcaya: 18.556
 Lr: 988.00498 B845
152. Briceño-Picón, Mario, 1928-
Cartilla patriótica : la infamia del Esequibo / Mario Briceño Picón. - Caracas : Ediciones Independencia, 1966. - 78 p. : il., mapas, retr. ; 23 cm.
 Prólogo firmado: José Nucete-Sardi.
 Incluye bibliografía.
Venezuela—Límites--Guyana ; Guyana--Límites--Venezuela.
 Lr: 341.42 / B849
153. Briceño, Mariano de, 1810-1875.
Límites del Brasil con Venezuela, Nueva Granada, Ecuador y Perú / por el doctor M. de Briceño. - Caracas : Impr. Nacional de M. de Briceño, 1854. - 36 p. ; 17 cm.
 "Artículos publicados en el Diario de avisos y semanario de las provincias en el mes de febrero de 1854".
 En la p. 12 hace mención sobre los lindes de Venezuela con Guayana Inglesa y el Brasil
Brasil—Límites—Venezuela ; Venezuela—Límites--Guayana Inglesa ; Guayana Inglesa—Límites--Venezuela ; Venezuela—Límites--Brasil ; Brasil—Límites--Colombia ; Brasil—Límites--Ecuador ; Brasil--Límites--Perú.
 Lr: F341.42 / B894
 Arcaya: 6.831
154. Bronkhurst, H.V.P
The colony of British Guyana and its laboring population ... arranged by Rev. H.V.P. Bronkhurst...London, T. Woolmer, 1883.-- xxi, 479 p., lam., 18, 5 cm.
 Guayana ; Guyana ; Vida social y costumbres ; Trabajadores --Guyana ; Misiones Guyana
 Arcaya:: 18.948
155. Calcaño, Eduardo, 1831-1904.
El derecho de Venezuela en la cuestión con Inglaterra / por Eduardo Calcaño. - Caracas : Imprenta Bolívar, 1890. - 14 p. ; 24 cm.
Venezuela—Límites--Guyana ; Guyana--Límites--Venezuela.
 Lr: F341.42 ; C144 1890 / Arcaya: 6.738 / Arcaya: 6.715
156. Calcaño, Eduardo, 1831-1904.
El derecho de Venezuela en la cuestión con Inglaterra / por Eduardo Calcaño. - Caracas : Imprenta Bruzual, 1895. - 15 p. ; 21 cm.
Libros raros--Venezuela. ; Venezuela—Límites—Guyana.; Guyana--Límites--Venezuela.
 Lr: F341.42 / C144 1895
157. Carl, George E.

Orígenes del conflicto de límites entre Venezuela y la Guayana Británica, 1840-1850 /

George E. Carl. - Caracas : [s.n.], 1966 - 23 p. ; 22 cm.

Título de cubierta. Traducción de: The boundary dispute between British Guiana and Venezuela, 1840 to 1850. Separata [del] Boletín Histórico editado por la Fundación John Boulton, no 12 Caracas septiembre 1966.

Venezuela—Límites--Guyana ; Guyana—Límites--Venezuela ; Venezuela-Relaciones exteriores--Gran Bretaña ; Gran Bretaña--Relaciones exteriores--Venezuela.

Lf: F341.42;C278

158. **Carte du territoire contesté entre la Guyane Anglaise et le Bresil [mapa] :** limites proposees par L'Agleterre. -- Escala ca. 1:500,000. (O 61 °O 59 /N 6 °N 1)°. - Paris : A. Pedone, [195-?] - 1 mapa : col. ; 45 x 29 cm. Muestra hidrografía y propuesta limítrofes desde 1843 hasta 1900. *Guyana—Límites—Mapas.--Brasil; Brasil--Límites--Mapas.--Guyana*
Mapoteca : G5251.F2 195
159. Clementi, Cecil.
Through British Guiana to the summit of Roraima : with fourteen illustrations and a map / by Cecil Clementi. - New York : E.P. Dutton, [1916?] - 236 p., 11 h. de láms. : il., mapa pleg. ; 20 cm. .
Venezuela--Descripción y viajes.
Lr: 918.7 / C626
160. Cleveland, Grover, 1837-1908.
The Venezuelan boundary controversy / by Grover Cleveland. - Princeton : Princeton University Press, 1913. - v, 122 p. ; 20 cm. - The Stafford Little lectures .
Delivered at Princeton University in 1901. Previously issued, New York, 1901, con el título de: Venezuelan boundary dispute. Also published in his Presidential problems, New York, 1904.
Venezuela—Límites--Guyana ; Guyana—Límites--Venezuela ; Venezuela--Reclamaciones contra Gran Bretaña.
Arcaya: 6.803
Lf: 341.42 C635
161. Cleveland, Grover, 1837-1908.
The Venezuelan boundary controversy / by Grover Cleveland. - Princeton : Princeton University Press, 1913. - v, 122 p. ; 20 cm. - The Stafford Little lectures .
Delivered at Princeton University in 1901. Previously issued, New York, 1901, con el título de: Venezuelan boundary dispute. Also published in his Presidential problems, New York, 1904.
Venezuela—Límites--Guyana. ; Guyana—Límites--Venezuela ; Venezuela--Reclamaciones contra Gran Bretaña.
Arcaya: 6.803
162. Costa, Antonio R. 1872-1956.

- El arbitraje internacional y la cuestión anglo-venezolana** / Antonio R. Costa. - Bogotá : Imprenta Nacional, 1896. - xiii, 74 p. ; 25 cm.
Tesis (Doctor en Derecho y Ciencias Políticas)--Universidad Nacional, Colombia, 1896.
Arbitraje internacional.; Venezuela—Límites--Guyana ; Guyana--Límites--Venezuela.
Arcaya :. 6.733
Lr: Folleto 341.522
163. Costa, Antonio R. 1872-1956.
El arbitraje internacional y la cuestión anglo-venezolana / Antonio R. Costa. - Bogotá : Imprenta Nacional, 1896. - xiii, 74 p. ; 25 cm.
A la cabeza del título: República de Colombia, Universidad Nacional, Facultad de Derecho y Ciencias Políticas. Incluye notas bibliográficas.
Tesis (Doctor en Derecho y Ciencias Políticas)--Universidad Nacional, Colombia, 1896.
Arbitraje internacional ; Venezuela—Límites—Guyana ; Guyana—Límites--Venezuela.
Lr: 341.522 / C837
Arcaya: 6.733
164. **Cuestión de límites de Guayana : los trabajos de la Comisión Investigadora de Washington.** - Caracas : Tipografía Universal, 1897. - 45 p. ; 24 cm.
Venezuela—Límites--Guyana ; Guyana--Límites--Venezuela.
Arcaya: 6.709
Lr: 341.42 C965
165. **Cuestión de límites de Guayana : los trabajos de la Comisión Investigadora de Washington.** - Caracas : Tipografía Universal, 1897. - 45 p. ; 24 cm.
Venezuela—Límites--Guyana ; Guyana--Límites--Venezuela.
Lr: F341.42 / C965
Arcaya: 6.709
LR-0482 M-FICHA
166. Curtis, William Eleroy, 1850-1911.
Venezuela : a land where it's always summer / by William Eleroy Curtis. - New York : Harper & Brothers, 1896. - 315 p. : mapa pleg. col. ; 19 cm.
Venezuela--Descripción y viajes; Venezuela--Política y gobierno—1870-1900 ; Venezuela—Límites—Guyana ; Guyana--Límites--Venezuela.
Lr: 918.7 C981
Arcaya: 11.793
Arcaya: 11.794
167. Dalton, Henry G.
The history of British Guiana... / Heenry Dalton. -- London: Longman Brown Green, and Longman, 1855 . -- 2 v., láms ., mapa pleg ., 22 cm.
Guyana
Guyana Británica--Historia
Arcaya: 18.937
168. Daly, Charles Patrick, 1816-1899.

Is the Monroe Doctrine involved in the controversy between Venezuela and Great Britain? / Chas. P. Daly. - New York : s.n., 1896. - 14 p. ; 24 cm.

Título de cubierta. "Separata de: The N.Y. Herald of Jan. 19, 1896".

Doctrina Monroe ; Venezuela—Límites--Guyana ; Guyana--Límites--Venezuela.

Lr: F341.42 / D153

LR-0474 M-FICHA

169. Department of Lands and Mines.(Guyana Inglesa).
Guyana [mapa] : North-East sheet : North-West sheet : South-East sheet : South-West Sheet / Compiled in the Cartographic Section of the Department of Lands and Mines, Georgetown, Guyana.st sheet : South-West sheet , Escala 1:1.000.000. Proyección mercator transversal. - Georgetown : El Departamento, 1964. - 1 mapa: byn.; 88 x 56 cm.
Guyana--Mapas políticos : Guyana--Mapas físicos ; Guyana—Límites--Mapas.--Venezuela.
Archivo Audiovisual : G5250 1964
170. **Documentos sobre la integridad territorial de Guyana : Guyana /Venezuela.** - [Georgetown] : Ministerio de Relaciones Exteriores, [1981] - 24 p. : il. ; 23 cm.
Tratado de 2 de febrero firmado en Washington y Laudo que decidió la cuestión de límites con la Guayana Inglesa, firmado en París el 3 de octubre de 1899 -- Acuerdo entre los comisionados de límites británicos y venezolanos respecto al mapa de la frontera -- Texto del Acuerdo de Ginebra de 1966 -- Protocolo de Puerto España.
Guyana—Límites--Venezuela ; Venezuela--Límites--Guyana.
Po: 341.4209881 / D637
171. **Documentos sobre la integridad territorial de Guyana : Guyana/Venezuela.** - [Georgetown] : Ministerio de Relaciones Exteriores, [1981] - 24 p. : il. ; 23 cm.
Tratado de 2 de febrero firmado en Washington y Laudo que decidió la cuestión de límites con la Guayana Inglesa, firmado en París el 3 de octubre de 1899 -- Acuerdo entre los comisionados de límites británicos y venezolanos respecto al mapa de la frontera -- Texto del Acuerdo de Ginebra de 1966 -- Protocolo de Puerto España.
Guyana—Límites--Venezuela ; Venezuela--Límites--Guyana.
P.O. : 341.4209881 / D637
172. **Documents relating to the question of boundary between Venezuela and British Guayana : submitted to the Boundary Commission by the Counsel of the government of Venezuela.** - Washington : McGill & Wallace, 1896. - 3 v. ; 24 cm.
Venezuela—Límites--Fuentes.--Guyana ; Guyana--Límites--Fuentes.--Venezuela
Lr: 987 341.42 / V458d
173. Esperon, A.
Antonio Luis Mendoza [material gráfico] / A. Esperon. - [ca. 1870] - 1 foto : sales de plata en albúmina ; 19 x 10 cm., en cartón 21 x 11 cm.
Esta foto forma parte del grupo de fotografías identificadas con el No. CCA3702. Sacerdote de ideas progresistas y renovadoras en el seno del clero. Se destacó por su obra socializadora en diferentes pueblos y ciudades así como por su preocupación frente a problemas nacionales como el reclamo territorial de la Guyana Esequiva y la situación generada por el gobierno de Juan Vicente Gómez. *Mendoza, Antonio Luis, 1858-1922* –

Fotografías ; Fotografía--Venezuela--Siglo XIX ;Retratos—Fotografías ; Sacerdotes--Fotografías.
Av / Fotografía: Lot CCA3702

174. Estados Unidos. Commission on Boundary between Venezuela and British Guiana.
Report of the special commission appointed by the president January 4, 1896, to examine and report upon the true divisional line between the Republic of Venezuela and British Guiana. - Washington : Government Printing Office, 1898- . - v. ; 23 cm.
Incluye reportes de la Secretaría de Estado y del Tesoro.
v.1 Historical.
Venezuela—Límites--Guyana ; Guyana--Límites--Venezuela.
Lr: 341.420987 E79
Arcaya: 6.814
175. **Estados Unidos. Commission on Boundary between Venezuela and British Guiana. Report of the special commission appointed by the president January 4, 1896, to examine and report upon the true divisional line between the Republic of Venezuela and British Guiana.** - Washington : Government Printing Office, 1898- . -- v. ; 23 cm.
v.1 Historical.
Venezuela—Límites--Guyana ; Guyana--Límites--Venezuela.
Lr: 341.420987 / E79
Arcaya: 6.814
176. Estados Unidos. Commission on Boundary between Venezuela and British Guiana.
Report of the special commission appointed by the president January 4, 1896, to examine and report upon the true divisional line between the Republic of Venezuela and British Guiana. - Washington : Government Printing Office, 1898- - v. ; 23 cm.
Incluye reportes de la Secretaría de Estado y del Tesoro.
v.1 Historical.
Venezuela—Límites--Guyana ; Guyana--Límites--Venezuela.
Lr: 341.420987 E79
Arcaya: 6.814
177. Estados Unidos. Commission on Boundary between Venezuela and British Guiana.
Report of the special commission appointed by the president January 4, 1896, to examine and report upon the true divisional line between the Republic of Venezuela and British Guiana. - Washington : Government Printing Office, 1898- - v. ; 23 cm.
v.1 Historical.
Venezuela—Límites--Guyana ; Guyana--Límites--Venezuela.
Arcaya: 6.814
Lr: 341.420987 E79
178. Estados Unidos. Venezuelan Boundary Commission.
Report and accompanying papers of the Commission appointed by the President of the United States to investigate and report upon the true divisional line between the

republic of Venezuela and British Guiana / Venezuela Boundary Commission. - Washington : Government Printing Office, 1896-1897. - 9 v. : facsím., mapas ; 42 cm. Vol. 1-4 published also as Senate doc. no. 91, 55th Cong., 2d sess. v.1 Historical -- v. 2 Extracts from archives -- v. 3 Geographical -- **v. 4 Atlas** -- v. 5-6 British blue book, nos. 1-5 -- v. 7 Official history, etc., by Venezuela -- v. 8 Venezuelan documents, nos. 1-3 -- v. 9 Venezuelan briefs.
Venezuela--Límites--Guyana.
PO: 341.42 / E79
Arcaya: 30.509

179. Estados Unidos. Venezuelan Boundary Commission.
Report and accompanying papers of the Commission appointed by the President of the United States to investigate and report upon the true divisional line between the republic of Venezuela and British Guiana / Venezuela Boundary Commission. - Washington : Government Printing Office, 1896-1897. - 9 v. : facsím., mapas ; 42 cm. Vol. 1-4 published also as Senate doc. no. 91, 55th Cong., 2d sess. Vol. 7 publicado por The Franklyn Printing and Publishing Company.
v.1 Historical -- v. 2 Extracts from archives -- v. 3 Geographical -- v. 4 Atlas -- v. 5-6 British blue book, nos. 1-5 -- v. 7 Official history, etc., by Venezuela -- v. 8 Venezuelan documents, nos. 1-3 -- v. 9 Venezuelan briefs.
Venezuela—Límites--Guyana ; Guyana--Límites--Venezuela.
Arcaya: 30.509

P.o: 341.42 E79

180. Falcón Briceño, Marcos, 1907-
Venezuela ante la ONU: la justicia de su reclamación acerca de los límites con la Guayana Británica / Marcos Falcón Briceño. - Caracas : Secretaría General de la Presidencia de la República, 1962. - 19 p. ; 22 cm.
"Discursos, en el debate general del XVII período de sesiones de la Asamblea General de las Naciones Unidas, en la sesión plenaria celebrada el día lunes 1 de octubre de 1962".
Venezuela—Límites--Guyana ; Guyana--Límites--Venezuela.
Lr: 987 341.42 F181c

181. González Oropeza, Hermann, 1922-1998.
Informe que los expertos venezolanos para la cuestión de límites con Guayana Británica presentan al gobierno nacional / [Hermann-González Oropeza y Pablo Ojer-Celigueta]. - Caracas : Ministerio de Relaciones Exteriores, 1967. - 52 p. : il., mapas (1 pleg.) ; 21 cm.
Venezuela—Límites--Guyana ; Guyana--Límites--Venezuela.
Po: 341.42 G643i
Po: LR-0475 M-FICHA

182. Gran Bretaña.
Documents and correspondence relating to the question of boundary between British Guiana and Venezuela. - London : Printed for H.M. Stationery Off., by Harrison, [1896] - v. ; 32 cm. - Venezuela ; n 1°-5 (1896) .

"Presented to both Houses of Parliament by command of Her Majesty. March 1896." Los volúmenes 3-5 tienen como título: Further documents relating to the question of boundary between British Guiana and Venezuela.

Guyana—Límites--Venezuela ; Venezuela--Límites--Guyana.

Arcaya: 6.781

Arcaya: 6.782

Arcaya: 6.785

Po: 341.42 G748do

183. Gran Bretaña.

Further documents relating to the question of boundary between British Guiana and Venezuela. - London : Printed for H.M. Stationery Off., by Harrison, [1896] - v. ; 32 cm. - Venezuela ; n 1°-5 (1896) .

"Presented to both Houses of Parliament by command of Her Majesty. March 1896.

Guyana—Límites--Venezuela ; Venezuela--Límites--Guyana.

Arcaya: 6.782

184. Great Britain.

British Guiana boundary : arbitration with the United States of Venezuela : the case [and Appendix] on behalf of the government of Her Britannic Majesty. - London : Printed at the Foreign office, by Harrison and sons, 1898. - 8 t. ; atlas, 73 x 59 cm. 34 cm. & Appendix: v. 1, 1593-1723; v. 2, 1724-1763; v. 3, 1763-1768; v. 4, 1769-1781; v. 5, 1781-1814; v. 6, 1815-1892; v. 7 [Miscellaneous] Indexed in "British Guiana boundary. Arbitration with the United States of Venezuela. Index ... London, 1899." Atlas has title: Atlas to accompany the case presented on the part of Her Britannic Majesty to the arbitral tribunal between Great Britain and the United States of Venezuela ...

Guyana—Límites--Venezuela ; Venezuela--Límites--Guyana.

Arcaya: 6.789

Arcaya: 6.792

Arcaya: 6.793

Po: CAJ5677

185. Gutiérrez Alfaro, Tito, 1900-1977.

La Gran Bretaña, el Acuerdo de Ginebra y la Guayana Esequiba / Tito Gutiérrez Alfaro. - Caracas: Empresa El Cojo, 1969. - 55 p. ; 23 cm.

Acuerdo de Ginebra (1966) ; Venezuela—Límites--Guyana ; Guyana--Límites--Venezuela.

Lr: F341.42 G984

Lf: 341.42 G984

186. Gúzman Blanco, Antonio, 1829-1899.

Límites guyaneses : la epístola del Presidente / [firmado por Guzmán Blanco]. - París : Imprimerie Paul Dupont, 1890. - 8 p. ; 21 cm.

Venezuela--Límites--Guyana.

Lr: F341.42 G9931

187. Guzmán Blanco, Antonio, 1829-1899.

- Límites guayaneses : los artículos del Sr. dr. Viso en "El Radical" de 20, 21, 22 y 23 de enero último** / Antonio Guzmán Blanco. - París : Impr. de A. Lahure, 1891. - 7 p. ; 22 cm.
Venezuela—Límites--Guyana ; Guyana--Límites--Venezuela.
Arcaya: 6.677
PO: CAJ2479
188. Guzmán Blanco, Antonio, 1829-1899.
Límites guayaneses entre los Estados Unidos de Venezuela y la Gran Bretaña / [Guzmán Blanco]. - París : Imprenta Sudamericana, 1896. - 24 p. ; 18 cm.
Venezuela--Límites--Guyana.
Mapoteca: 341.42 / G993
189. Guzmán Blanco, Antonio, 1829-1899.
Una Palabra más sobre límites guayaneses / Antonio Guzmán Blanco. - Paris : Imprenta de A. Lahure, 1890. - 8 p. ; 21 cm.
Venezuela—Límites--Guyana ; Guyana--Límites--Venezuela.
Lf: D. C.-10; F.-2
190. Guzmán Blanco, Antonio.
Una palabra más sobre límites guayaneses / Antonio Guzmán Blanco. -- p. [1]-6.
En: Manifestaciones al Presidente de la República por su carta política de 15 de octubre de 1890. - Caracas : Casa Editorial de la Opinión Nacional, 1891. - viii, 945 p. ; 23 cm.
Guzmán Blanco, Antonio, 1829-1899. Una palabra más sobre límites guayaneses.
Venezuela—Límites--Guyana ; Guyana—Límites—Venezuela ; Guzmán Blanco, Antonio
Lr: 341.42 / M278
191. H. H.
La bandera inglesa en Barima / H.H. - [Caracas] : Imp. por George Corser, [1832?] - 1 hoja suelta ; 28 x 21 cm.
Hojas sueltas—Venezuela ; Venezuela--Límites--Guyana.
Lr: 341.42 H622
192. Harcourt, Robert, 1574?-1631.
Arelation of a voyage to Gviana: describing the climat, situation, fertilitie, provisions and commodities of the Country / Robert Harcourt. - London : Iohn Beale, 1613. - 3, 70, 7 p. ; 18 cm.
Guyana--Descripción y viajes.
Lr: 918.81 H257
193. Hernández Carstens, Eduardo, 1923-
Frontera llanera : despojos territoriales al sur de Venezuela / Eduardo Hernández Carstens. - 2a. ed. - Caracas : [s.n.], 1980 - 205 p. : mapas (algunos pleg.) ; 23 cm.
Contiene Primer mapa de la Venezuela Independiente, elaborado por L. Robelín, con los datos suministrados por Agustín Codazzi (París, 1840) : p. 28-29.
Venezuela—Límites--Colombia ; Colombia—Límites--Venezuela ; Venezuela—Límites—

Guyana ; Guyana—Límites—Venezuela.

Lr: 341.42;H557

Lf: 341.42;H557

194. **Inventario de documentos confidenciales de la colección Eduardo Plaza A.**
[manuscrito]: **relativos a problemas limítrofes.** - [Entre 1970 y 1973] - 115 documentos.
Hológrafos mecanografiados, copias al carbón y fotocopias.
Venezuela—Colombia.--límites ; Venezuela—límites--Guyana ; Guyana—límites--Venezuela ; Manuscritos venezolanos ; Colombia ---Condiciones económicas.--límites
Lr: ZMV I8Dc
195. Jones Parra, Juan, 1897-1972
Proceso histórico de la fijación de nuestras fronteras / Juan Jones Parra. - Caracas : [s.n.], 1956. - 40 p. ; 23 cm.
"Separata de Cultura Universitaria. Revista bimestral, órgano de la Dirección de Cultura de la Universidad Central de Venezuela, N°14, 1956".
Venezuela—Límites--Guyana ; Venezuela--Límites--Colombia
Lr: F341.42 / J77
196. Kirke, Henry, 1842-1925.
Twenty-five years in British Guiana / Henry Kirke. - London : Sampson Low, Marston & Company, 1898. - x, 364 p. il., mapa pleg., retrs. ; 23 cm.
Guyana--Descripción y viajes ; Guyana--Vida social y costumbres.
Lr: 918.8104 K59 / Arcaya: 18.941
197. **La línea Schomburgk en la cuestión de límites entre Venezuela y la Guayana Británica.**
- Caracas : Ministerio de Relaciones Exteriores, 1965. - 4 p. : mapa ; 24 cm.
Schomburgk, Robert H. (Robert Hermann), 1804-1865 ; Venezuela—Límites--Guyana ; Guyana--Límites--Venezuela.
Lr: -0483 M-FICHA
198. Lara Peña, Pedro José, 1913-
Controversia sobre el Protocolo de Puerto España: nuestra Guayana Esequiba / Pedro J. Lara Peña. - [Caracas : s.n., 1970] - 47 p. ; 22 cm.
Venezuela—Límites—Guyana; Guyana--Límites--Venezuela.
Lr: Folleto CAJ6416
199. **Manifestaciones al Presidente de la República por su carta política de 15 de octubre de 1890.** - Caracas : Casa Editorial de la Opinión Nacional, 1891. - viii, 945 p. ; 23 cm.
Gúzman Blanco, Antonio, 1829-1899. Una palabra más sobre límites guyaneses.
Venezuela—Límites--Guayana ; Guayana—Límites—Venezuela ; Guzmán Blanco, Antonio
Lr: 341.42 / M278
200. Mármol, Francisco J.

Límites nacionales con la Guayana inglesa : artículos publicados en La Opinión nacional / por el licenciado Francisco J. Mármol. - Ed. oficial. - Caracas : Imprenta Nacional, 1878. - 53 p. ; 31 cm.

Venezuela—Límites--Guyana ; Guyana--Límites--Venezuela.

Lr: 341.42 / M351ln

Arcaya: 6.777

201. Mármol, Francisco J.

Límites nacionales con la Guayana inglesa : artículos publicados en La Opinión nacional / por el licenciado Francisco J. Mármol. - Ed. oficial. - Caracas : Imprenta Nacional, 1878. - 53 p. ; 31 cm.

Venezuela—Límites--Guyana ; Guyana—Límites--Venezuela

Lr: 341.42 / M351ln

Arcaya: 6.777

202. Matos Mancebo, Francisco.

El laudo : dedicado al Congreso de Venezuela / por Francisco Matos Mancebo. - Puerto España : [Gazette printing Office], 1891. - 13 p. ; 19 cm.

En la p. 6-7, hace especial mención sobre los lindes y poblaciones de la provincia de Guayana

Venezuela—Límites--Colombia ; Venezuela—Límites--Guayana Esequiba.

Lr: F341.42 / M4331

203. McMaster, John Bach.

The Venezuela dispute : Prof. Mc Master's history of the Monroe Doctrine, The President's Message and the other official documents / John Bach McMaster. - New York : New York Times, 1896. - 36 p. : il. ; 27 cm.

Doctrina Monroe ; Venezuela--Límites--Guyana.

Arcaya: 6.642

Arcaya: 327.11

204. McMaster, John Bach.

The Venezuela dispute: Prof. Mc Master's history of the Monroe Doctrine, The President's Message and the other official documents. - New York : New York Times, 1896. - 36 p. : il. ; 27 cm.

Doctrina Monroe ; Venezuela--Límites--Guyana.

Lr: 327.11 Mc423

Arcaya: 327.11 Mc423

205. Michelena, Tomás, 1835-1909.

La misión diplomática de Michelena en la Gran Bretaña / Tomás Michelena. - Caracas : Tip. de El Tiempo, 1894. - 50 p. ; 24 cm.

Venezuela--Relaciones exteriores--Gran Bretaña ; Gran Bretaña--Relaciones exteriores--Venezuela.

Lr: 341.33 / M623

Arcaya: 6.701 / Arcaya: 6672 / Aracaya: 6721

206. Mora Contreras, Oscar, 1919-
Defensa integralista del Golfo de Venezuela / Oscar Mora Contreras. - [Caracas] :
Impresos Delforn, [1973?] - 159 p. : il. ; 24 cm.
Venezuela—Límites--Colombia ; Colombia—Límites--Venezuela ; Venezuela, Golfo.
Lf: 341.42 / M827 1973
207. Mora Contreras, Oscar, 1919-
Defensa integralista del Golfo de Venezuela / Oscar Mora Contreras. - Caracas : O. Mora
Contreras, c1981. - 359 p. : il., mapas ; 21 cm.
*Venezuela—Límites--Guayana; Venezuela—Límites--Colombia ; Colombia—Límites--
Venezuela ; Venezuela, Golfo.*
Lr: 341.42 / M827
Lf: 341.42 / M827
208. Nuñez, Enrique Bernardo, 1895-1964.
**Juicios sobre la historia de Venezuela : discurso de incorporación a la Academia
Nacional de la Historia, 24 de junio de 1948 ; Cubagua ; Orinoco: capítulo de una
historia de este río ; Tres momentos en la controversia de límites de Guayana: el
incidente del Yuruán, Cleveland y la Doctrina Monroe** / Enrique Bernardo Nuñez ;
prólogo Pedro Beroes. - Caracas : Concejo Municipal del Distrito Federal, 1976. - vi, 202 p.,
[2] h. de láms : il., mapa pleg., retr. ; 28 cm.
*Venezuela—Historia ; Venezuela—Límites--Guyana ; Guyana—Límites--Venezuela ;
Doctrina Monroe ; Orinoco, río—Historia ; Venezuela--Relaciones exteriores--Gran
Bretaña ; Gran Bretaña--Relaciones exteriores—Venezuela ; Cleveland, Grover.*
Lr: 987 / N9732 1976
209. Nuñez, Enrique Bernardo, 1895-1964.
**Tres momentos en la controversia de límites de Guayana ; Cleveland y la Doctrina
Monroe** / Enrique Bernardo Nuñez. - Caracas : Elite, 1945. - 108 p. ; 23 cm.
*Venezuela—Historia ; Venezuela—Límites--Guyana ; Guyana—Límites--Venezuela ;
Doctrina Monroe ; Orinoco, río—Historia ; Venezuela--Relaciones exteriores--Gran
Bretaña ; Gran Bretaña--Relaciones exteriores—Venezuela ; Cleveland, Grover.*
Lr: 341.42 N973 1945
Arcaya: 6.823
210. Nuñez, Enrique Bernardo, 1895-1964.
**Tres momentos en la controversia de límites de Guayana ; El incidente del Yuruán ;
Cleveland y la Doctrina Monroe** / Enrique Bernardo Nuñez. - 2a. ed. - Caracas : Ministerio
de Relaciones Exteriores, 1962. - 114 p. ; 24 cm. - (Publicaciones del Ministerio de
Relaciones Exteriores).
*Venezuela—Historia ; Venezuela—Límites--Guyana ; Guyana—Límites--Venezuela ;
Doctrina Monroe ; Orinoco, río—Historia ; Venezuela--Relaciones exteriores--Gran
Bretaña ; Gran Bretaña--Relaciones exteriores—Venezuela ; Cleveland, Grover.*

Lr: 341.42 / N973 1962
Lf: 341.42 / N973 1962

211. Nuñez, Enrique Bernardo, 1895-1964.
Tres momentos en la controversia de límites de Guayana : el incidente del Yuruán; Cleveland y la Doctrina Monroe / Enrique Bernardo Nuñez. - Caracas : Ministerio de Educación, 1967 impresión. - 162 p. ; 20 cm.
Venezuela—Historia ; Venezuela—Límites--Guyana ; Guyana—Límites--Venezuela ; Doctrina Monroe ; Orinoco, río—Historia ; Venezuela--Relaciones exteriores--Gran Bretaña ; Gran Bretaña--Relaciones exteriores—Venezuela ; Cleveland, Grover.
Lr: 341.42 / N973 1967
Lf: 341.42 / N973 1967
212. Nuñez, Enrique Bernardo, 1895-1964.
Tres momentos en la controversia de límites de Guayana; El incidente del Yuruán; Cleveland y la Doctrina Monroe / Enrique Bernardo Nuñez. - 2a. ed. - Caracas : Ministerio de Relaciones Exteriores, 1962. - 114 p. ; 24 cm. - (Publicaciones del Ministerio de Relaciones Exteriores)
Venezuela—Historia ; Venezuela—Límites--Guyana ; Guyana—Límites--Venezuela ; Doctrina Monroe ; Orinoco, río—Historia ; Venezuela--Relaciones exteriores--Gran Bretaña ; Gran Bretaña--Relaciones exteriores—Venezuela ; Cleveland, Grover.
Lr: 341.42 N973 1962
213. Nuñez, Enrique Bernardo, 1895-1964.
Tres momentos en la controversia de límites de Guayana: el incidente del Yuruán; Cleveland y la Doctrina Monroe / Enrique Bernardo Nuñez. - Caracas : Ministerio de Educación, 1967 impresión. - 162 p. ; 20 cm.
Venezuela--Relaciones exteriores--Gran Bretaña ; Gran Bretaña--Relaciones exteriores—Venezuela ; Venezuela—Límites--Guyana ; Guyana—Límites--Venezuela ; Cleveland, Grover.
Lr: 341.42 N973 1967
214. Nweihed, Kaldone G., 1929-
La delimitación marítima al noroeste del Golfo de Venezuela / Kaldone G. Nweihed. - Caracas : Universidad Simón Bolívar, Instituto de Tecnología y Ciencias Marinas, c1975. - 124 p. : mapas ; 23 cm.
Aguas territoriales—Venezuela ; Aguas territoriales—Colombia ; Venezuela—Límites--Colombia ; Colombia—Límites--Venezuela ; Venezuela, Golfo.
Lr: 341.42 / N992d
Lf: 341.42 / N992d
215. Ojer, Pablo, 1923-1996.
La década fundamental en la controversia de límites entre Venezuela y Colombia, 1881-1891 / Pablo Ojer. - Caracas : Instituto de Derecho Público de la UCV, 1982. - 618 p. ; 23 cm.

Hace referencia a la controversia limitrofe con Guyana.Esequiba.
Venezuela—Límites--Colombia ; Colombia--Límites--Venezuela.
Lf: : 341.42 / O39d
Lr: : 341.42 / O39d

216. Ojer, Pablo, 1923-1996.
Robert H. Schomburgk : explorador de Guayana y sus líneas de frontera / Pablo Ojer. - Caracas : Universidad Central de Venezuela, 1969. - 122 p. : mapas (algunos pleg.) ; 23 cm.
Schomburgk, Robert H. (Robert Hermann), 1804-1865 ; Venezuela—Límites--Guyana ; Guyana--Límites--Venezuela.
Lr: 341.42 / O39
Lf: 341.42 / O39
Mapoteca: 341.42 / O39
217. Oxford López, Eduardo, 1894-1956.
La Guayana hispano-venezolana : apuntes que no deben olvidarse relativos a la controversia sostenida por la República de Venezuela con el imperio británico, con respecto a territorios de la Guayana venezolana / Eduardo Oxford-López. - Caracas : Tip. Garrido, 1954. - 51 p. ; 22 cm.
Venezuela—Límites--Guyana ; Guyana--Límites--Venezuela.
Lr: 341.420987 / O98
Lf: 341.420987 / O98
218. Padrón G., M.A. 1892-
Perderemos también el Golfo de Venezuela? / M.A. Padrón G. - Caracas : [s.n.], 1978 - 238 p. ; 17 cm.
Relacionado con Guyana, p. 43-58.
Aguas territoriales—Venezuela ; Aguas territoriales—Colombia ; Venezuela—Límites--Colombia ; Colombia—Límites--Venezuela ; Venezuela, Golfo ; Guyana—Límites—Venezuela ; Venezuela—Límites--Guyana.
Lr: 341.448 / P124
Lf: 341.448 / P124
219. Pariset, Georges Auguste, 1865-1927.
Historique sommaire du conflit anglo-venézuélien en Guyano des origines au traité d'arbitrage, 1493-1897 / avec une carte en couleur. - Paris : Berger-Levrault et cie., 1898. - 79, [1] p. : mapa pleg. ; 22 cm.
Venezuela—Límites--Guyana ; Guyana--Límites--Venezuela.
Arcaya: 6.663
Lr: Folleto CAJ5699
220. Perazzo, Nicolás, 1904-1987.
Fronteras de Venezuela : breves referencias históricas / Nicolás Perazzo. - Caracas : [s.n.], 1966 - 107 p ; 23 cm.
Bibliografía: p. [105]-107.

Los límites con la Guayana Británica : antecedentes del litigio -- Los límites en la geografía de Codazzi -- El tratado de arbitraje de Washington -- El laudo de París -- La nación y el laudo de París -- Apéndice de documentos -- La frontera con el Brasil : Breves antecedentes históricos -- El tratado de 1859 -- Demarcación de límites -- Consecuencias del laudo de 1891 -- La situación actual -- Apéndice.

Venezuela--Límites--Guyana.

Lf: : 341.42 / P427

Lr: : 341.42 / P427

221. Perazzo, Nicolás, 1904-1987.

Fronteras de Venezuela: breves referencias históricas / Nicolás Perazzo. - Caracas : [s.n.], 1966 - 107 p ; 23 cm.

Los límites con la Guayana Británica : antecedentes del litigio -- Los límites en la geografía de Codazzi -- El tratado de arbitraje de Washington -- El laudo de París -- La nación y el laudo de París -- Apéndice de documentos -- La frontera con el Brasil : Breves antecedentes históricos -- El tratado de 1859 -- Demarcación de límites -- Consecuencias del laudo de 1891 -- La situación actual -- Apéndice.

Venezuela--Límites--Guyana.

Lr: 341.42 P427

222. Ramos Pérez, Demetrio, 1918-

El tratado de límites de 1750 y la expedición de Iturriaga al Orinoco / Demetrio Ramos Pérez ; prólogo, Amando Melón y Ruíz de Gordejuela. - Madrid : Consejo Superior de Investigaciones Científicas, Instituto Juan Sebastián Elcano, 1946. - 537 p. : il., escudo de armas, mapas ; 24 cm.

Capítulos referentes a Venezuela.

Iturriaga, José de, 1699- . ; Tratado de Madrid (1750) ; Brasil—Límites ; España—Colonias--Límites--América ; Orinoco, Río (Venezuela) ; Venezuela--Expediciones exploradoras ; Venezuela--Historia--Colonia, 1556-1810.

Lr: 341.37 / R175

Lrf 341.37 / R175

223. Rangel de Lima, Rafael.

Aventuras y desventuras del venezolano Rafael Rangel de Lima en la comisión de límites entre Venezuela, Brasil y Colombia en los años de 1922 y 1923. - Cumaná : [s.n.], 1988. - 65 h. ; 21 cm.

Viajes--Relatos personales ; Venezuela--Descripción y viajes--Relatos personales.

Lr: 918.704 / R196

224. **Reproducción del mapa físico de los E.E.U.U. de Venezuela [mapa] : publicado en el año 1841 por el Coronel Agustín Codazzi.** - Escala 1:1,000,000. - Torino : [s.n.], 1899 - 1 mapa en 10 secciones : col., montado en lienzo ; 171 x 193 cm., cada sección 96 x 65 cm. o más pequeños.

Juan Gossoni y Atilio Vollo, dibujantes. Meridiano de Caracas tomados como 0 ° Latitud (N 13 °-S 1 °). Los límites internacionales entre Colombia y la Guayana Británica no están actualizados. Enmarcado con ilustraciones y retratos de próceres de la Independencia.

Muestra límites internacionales, vialidad, principales centros poblados e indicación de las nuevas vías de comunicación y ferrocarriles ejecutados en el año 1899.
Venezuela--Mapas físicos ; Venezuela--Límites--Mapas
Mapoteca: G5281.C1 1899 (Disponible copia cybochrome)

225. Rondón Lovera, César, 1924-
Desde el Orinoco hasta el Esequibo: crónica en grado elemental / César Rondón Lovera.
- Maracaibo: Universidad del Zulia, Dirección de Cultura, 1966. - 94 p. : il., mapas, retrs. ;
23 cm.
Venezuela—Límites--Guyana ; Guyana--Límites--Venezuela.
Lr: Folleto CAG4364
226. Schacht Aristeguieta, Efraín, 1921-
Nuestra Guayana Esequiba / Efraín Schacht Aristeguieta. - [Caracas: s.n., 1969?] - 26 p. ;
23 cm.
Libros raros—Venezuela ; *Venezuela--Límites--Guyana.*
Lr: F341.42 S291
Lf: F341.42 S291
227. Schomburgk, Moritz Richard, 1811-1891.
Reisen in Britisch-Guiana in den Jahren 1840-1844 : Im Auftrag Sr. Majestät des Königs von Preussen ausgeführt von Richard Schomburgk : nebst einer Fauna und Flora Guiana's nach Vorlagen von Johannes Müller, Ehrenberg, Erichson, Klotzsch, Troschel, Cabanis und andern / mit Abbildungen und einer Karte von Britisch-Guiana aufgenommen von Sir Robert Schomburgk. - Leipzig : J.J. Weber, 1847-1848. - 3 v. : il., mapas ; 27 cm.
Guyana--Descripción y viajes. Botánica—Guyana ; Zoología ---Guyana
Arcaya: 18.554
Lr: 918.81 / S369
228. Schomburgk, Robert Hermann, 1804-1865
A description of British Guiana, geographical and statistical : exhibiting its resources and capabilities : together with the present and future condition and prospects of the colony / by Robert H. Schomburgk. - London : Simpkin, Marshall, 1840. - 155 p. ; 21 cm.
Guyana--Descripción y viajes.
Lr::918.8104 S369
Arcaya: 18.942
229. Schomburgk, Robert Hermann, 1804-1865
A description of British Guiana, geographical and statistical : exhibiting its resources and capabilities : together with the present and future condition and prospects of the colony / by Robert H. Schomburgk. - London : Simpkin, Marshall, 1840. - 155 p. ; 21 cm.
Guyana--Descripción y viajes.
Lr: 918.8104 / S369 1840
Lf: 918.8104 / S369 1840

230. Schomburgk, Robert Hermann, 1804-1865
Reisen in Guiana und am Orinoko : während der Jahre 1835-1839 nach seinen berichten und mittheilungen an die geographische gesellschaft in London Herausgeben von O. A. Schomburgk. Mit Einem vorwort von Alexander von Humboldt und dessen Abhandlung über einige wichtige astronomische positionen Guiana's. Mit 6 colorirten Ansichten un einer Garte. -- Leipzig: Verlag von Georg Wigand, 1841. -- 510 p. : mapa.
Guyana—Descripción y viajes
 Arcaya: 11.830
231. Scruggs, William Lindsay
Case of Venezuela: brief concerning the question of boundary between Venezuela and British Guiana / by William L. Scruggs. -- [Washington, D.C. ?] : The Franklin Printing and Publishing Company ; Geo. W. Harrison, Manager, 1898. -- 234 p.
Venezuela—LímitesGuyana ; Guyana--Límites--Venezuela
 Lr: CAK3501
232. Seijas, Rafael, 1822-1900.
A The London Times / por el doctor Rafael Seijas. - Nueva York : L. Weiss, Impresores, 1896. - 22 p. ; 23 cm.- Introducción, William L. Scruggs.
 Libros raros ; *Venezuela--Límites--Guyana.*
 Lr: 341.42 S459
233. Sifontes, Domingo A., 1834-1912.
Incidente del Cuyuní, 1895 / D.A. Sifontes. - Ciudad Bolívar : La Empresa, 1898. - iii, [47] p. ; 23 cm.
 Correspondencia girada por el autor y otros documentos justificativos de su gestión como Comisario General del Cuyuní.
Libros raros--Venezuela.
Venezuela—Límites--Guyana ; Guyana—Límites--Venezuela ; Cuyuní, río (Venezuela)--Límites--Guyana
 Lr: F341.42 S573
234. Sifontes, Domingo A., 1834-1912.
Límites guayaneses: colección de artículos / Domingo A. Sifontes. - Caracas : [Tip. La Religión], 1909. - lxiv p. ; 21 cm.
Venezuela—Límites--Guyana ; Guyana—Límites--Venezuela.
 Arcaya: 6.058
 Lr: Folleto CAJ5706
 Lf: V-53;C-142
235. Sifontes, Domingo A., 1834-1912.
Límites guayaneses: colección de artículos / Domingo A. Sifontes. - Caracas : [Tip. La Religión], 1909. - lxiv p. ; 21 cm.
Venezuela—Límites--Guyana ; Guyana—Límites--Venezuela.
 Lr: Folleto CAJ5706

Arcaya: 6.058

236. Silva, Francisco Antonio de.
Guiana question : letter from Francisco A. de Silva, consul general, New York City, to Geo. W. Gibbons, Esq., pres. of The American Annexation league. - [Estados Unidos? : s.n., 1887?] - 18 p. ; 23 cm.
Venezuela--Límites--Guyana.
Lr: F341.42 S586
237. Singh, Jai Narine.
Guayana : hacia la libertad / Jai Narine Singh. - Caracas : Tipografía Vargas, 1954. - 63 p. : retr. ; 24 cm.
Guyana--Política y gobierno.
Arcaya : 15.271
238. Singh, Jai Narine.
Guayana : hacia la libertad / Jai Narine Singh. - Caracas : Tipografía Vargas, 1954. - 63 p. : retr. ; 24 cm.
Guyana--Política y gobierno.
Arcaya:15271
239. **Sketches from the Venezuelan territory claimed by Great Britain, the gold mines on the Yuruari [material gráfico]** / Graham. - [entre 1880 y 1900]. - 1 grab. : byn ; 23 x 35 cm.
Lámina extraída de la revista Harper's weekly, march 24 1888.
Port-of-Spain, Island of Trinidad, West Indies, from the Gulf of Paria -- Native women on the banks of the Orinoco River, Venezuelan Guiana -- A gold-mining plant on the Yourunari River, Venezuelan Guiana -- Ciudad Bolivar, formerly Angostura on the Orinoco, Capital of Venezuela Guiana.
Venezuela--Descripción y viajes--Vistas--Fotografías.
AV / Diseño y Obra Gráfica: Registro nro. 85178)
240. Sureda Delgado, Rafael, 1941-
Venezuela y Gran Bretaña: historia de una usurpación / Rafael Sureda Delgado. - Caracas: Universidad Central de Venezuela, 1974. - 2 v. ; 32 cm.- Trabajo de ascenso (Prof. Asistente)--Universidad Central de Venezuela, 1974.
Venezuela--Límites--Guyana.
Lr: 341.42 ; S961 / 1974
241. Táchira (Venezuela : Estado). Asamblea Legislativa.
La Asamblea Legislativa del Estado Táchira ante la reclamación del territorio de la Guayana Esequiba. - San Cristóbal : [Tip. Central], 1966. - 35 p. : retrs. ; 21 cm.
Discursos de Abel Santos Stella, Adolfo Rubio y J.T. Chaparro.
Venezuela—Límites--Guyana ; Guyana—Límites--Venezuela ; Santos Stella, Abell—Discursos ; Rubio, Adolfo—Discursos ; Chaparro, J. T. -- Discursos.
Lr: 341.26 T117
Lr: 0369 M-FICHA

242. **The Affair of boundaries between Venezuela and British Guiana : the outcome of a colonial epoch.** - [Caracas? : s.n., 1966?] - 10 p. ; 22 cm.
Libros raros. ; Venezuela—Límites--Guyana ; Guyana--Límites--Venezuela.
Lr: 341.42 A256
243. **Timehri : the journal of the Royal Agricultural & Commercial Society of British Guiana. - Demerara :** J. Thomson, [1882]- - v. : il. ; 21 cm. - [Vol. 1 (1882)]-vol. 5 (1886); New ser., vol. 1 (1887)-[new ser., vol. 15 (1902)]; [Ser. 3, vol. 1 (1911)]-[ser. 3, vol. 7 (1921)]; [Ser. 4, vol. 1 (1934)]-
Guyana--Publicaciones periódicas ; Guyana--Comercio--Publicaciones periódicas.
Arcaya : H-154
244. Toro, Elías, 1907-1959.
Delimitación de Venezuela con Guayana Británica : por las selvas de Guayana, desde el Atlántico hasta la Sierra de Parima, por los ríos Barima, Amacuro, Demerara, Esequibo, Massaruni, Cuyuni, Acarabisi y Venamo / por Elías Toro. - Caracas : Tip. Herrera Irigoyen, 1905. - 289 p. ; 25 cm.
Venezuela--Límites--Guyana.
Lr: 341.42 T686d
245. Urdaneta, Amenodoro, 1829-1905.
Questione anglo-venezuelana : ed il libro del Reverendo Padre Giuseppe Strickland / A. Urdaneta. - Roma : Tipografia Editrice Industriale Ospizio di S. Michele, [1896?] - [3]-16 p. ; 19 cm.
En la Cubierta: Questione anglo-venezuelana : ed il libro del Rev-mo Strickland .
Materia--Término Geográfico:
Venezuela—Límites--Guayana Británica.
Cota Dewey: F341.42 / U74il
246. Urdaneta, Amenodoro, 1829-1905.
Questione anglo-venezuelana: suplemento al mio precedente opuscolo / A. Urdaneta. - Roma : Tipografia Editrice Industriale nell'Ospizio di S. Michele, [1896?] - [3]-11 p. ; 19 cm.
Venezuela--Límites--Guyana.
Lr: F341.42 U74sup
247. Vegamian, Félix María de.
El esequivo, frontera de Venezuela: documentos históricos y experiencias personales / Félix María de Vegamian. - Madrid : [s.n.], 1968. - 385 p. : il. ; 21 cm.
Venezuela—Límites--Guyana ; Guyana—Límites--Venezuela ; Guyana--Historia.
Lr: 341.42 V422
248. Veloz Goiticoa, N.

La question des limites entre la Vénézuéla et l'Angleterre : son histoire, l'état actuel du différend, l'arbitrage comme seul moyen de la résoudre / communication faite par M. Veloz Goiticoa a la Société de géographie commerciale. - Bordeaux : Imprimerie Girondine, 1891. - 11 p. : retr. ; 21 cm.

Título de cubierta. "Extrait de la Gazette de Vénézuéla".

Venezuela—Límites--Guyana ; Guyana--Límites--Venezuela.

Lr: F341.42 / V441

Arcaya: 6.048

249. **Venezuela-British Guiana boundary arbitration : digest of evidence arranged according to subjects** / prepared for private use of Venezuelan counsel. - New York : Evening Post, 1899. - 472 p. ; 25 cm.
Venezuela—Límites--Guyana ; Guyana--Límites--Venezuela.
PO: CAB0134
250. Venezuela.
Before the Venezuela Boundary Commission : Brief for Venezuela / William L Scruggs, legal adviser of the Venezuelan government ..., James J. Storrow, of Counsel. - Rev. ed. - [Estados Unidos? : s.n., 1896] - 468 p. ; 22 cm.
Venezuela—Límites--Guyana ; Guyana--Límites--Venezuela.
Arcaya: 6.801
PO: 341.42 V458
251. Venezuela.
Case of Venezuela in the question of boundary between Venezuela and British Guiana : presented by Venezuela to the arbitrators, in conformity with the treaty of February 2, 1897. - Official edition. - Washington, D. C. : Press of McGill & Wallace, 1897-1898. - 2 v. : 17 mapas pleg. ; 24 cm.
Maps in slip-case.
Venezuela—Límites--Guyana ; Guyana--Límites--Venezuela.
Po: CAB0529
252. Venezuela.
Texto del Laudo firmado en París el 3 de octubre de 1899, sobre los límites de Venezuela con la Guayana Británica. - [Caracas : s.n., 1965] - 10 p. : mapas ; 22 cm.
Venezuela—Límites--Guyana ; Guyana--Límites--Venezuela.
Lr: 341.42 V458t
253. Venezuela.
The case of Venezuela : a reply to the British blue book entitled "Documents and correspondence relating to the question of boundary between British Guiana and Venezuela." / by a special commission of the government of Venezuela. - Atlanta, Ga. : The Franklin Printing and Publishing Co., 1896. - 271 p. : mapa pleg. ; 23 cm. - U.S. Commission appointed by the President of the United States to investigate and report upon the true divisional line between Venezuela and British Guiana. Report ; v. 9, no. 2 .
Venezuela—Límites--Guyana ; Guyana--Límites--Venezuela.

PO: CAB0527

254. Venezuela.
The treaty of arbitration between Venezuela and Great Britain, signed at Washington and dated the second day of february, 1897. - Washington : [s.n., 1897] - 7 p. ; 22 cm.
Venezuela--Relaciones exteriores—Tratados ; Gran Bretaña--Relaciones exteriores—Tratados ; Venezuela—Límites--Guyana ; Guyana--Límites--Venezuela.
PO: 341.026687041 V458
255. Venezuela.
Venezuela-British boundary arbitration : the counter-case of the United States of Venezuela before the tribunal of arbitration to convene at Paris under the provisions of the treaty between the United States of Venezuela and Her Britannic Majesty, signed at Washington February 2, 1897 ... - New York : The Evening Post Job Printing House, 1898. - 3 v. ; 27 cm.
Venezuela—Límites--Guyana ; Guyana--Límites--Venezuela.
Arcaya: 6.788
256. Venezuela.
Venezuela-British Guiana boundary arbitration : the case of the United States of Venezuela before the Tribunal of Arbitration to convene at Paris under the provisions of the treaty ... signed at Washington February 2, 1897 ... - New York : Evening Post Printing House, 1898. - v. : il. ; 25cm.
Incluye referencias bibliográficas.
v. 1. Historical and geographical sketches, etc.--v. 2. Appendix, pts. 1-2: Documents from Dutch sources. Documents from Spanish sources.--v. 3. pts. 3-8: Treaties and charters. Documents from English sources. Documents from Venezuelan sources. Documents from diplomatic sources. Extracts from various authors. Miscellaneous.--v. 4. **Atlas.**
Venezuela—Límites--Guyana ; Guyana—Límites--Venezuela ; Venezuela--Límites--Guyana--Mapas
PO: 341.42 / V458vb
Arcaya: 6.807
Arcaya: 30.510
257. Venezuela.
Venezuela-British Guiana boundary arbitration: the case of the United States of Venezuela before the Tribunal of Arbitration to convene at Paris under the provisions of the treaty ... signed at Washington February 2, 1897 ... - New York : Evening Post Printing House, 1898. - v. : il. ; 25cm.
v. 1. Historical and geographical sketches, etc.--v. 2. Appendix, pts. 1-2: Documents from Dutch sources. Documents from Spanish sources.--v. 3. pts. 3-8: Treaties and charters. Documents from English sources. Documents from Venezuelan sources. Documents from diplomatic sources. Extracts from various authors. Miscellaneous. -- v. 4. Atlas.
Venezuela—Límites--Guyana ; Guyana--Límites--Venezuela.
Arcaya: 6.807
Arcaya: 6.788

258. Venezuela.
Venezuela-British Guiana boundary arbitration: the case of the United States of Venezuela before the Tribunal of Arbitration to convene at Paris under the provisions of the treaty ... signed at Washington February 2, 1897 ... - New York : Evening Post Printing House, 1898. - v. : il. ; 25cm.
v. 1. Historical and geographical sketches, etc.--v. 2. Appendix, pts. 1-2: Documents from Dutch sources. Documents from Spanish sources.--v. 3. pts. 3-8: Treaties and charters. Documents from English sources. Documents from Venezuelan sources. Documents from diplomatic sources. Extracts from various authors. Miscellaneous.--v. 4. Atlas.
Venezuela—Límites--Guyana ; Guyana--Límites--Venezuela.
Arcaya: 6.807
Arcaya: 6.788
259. Venezuela.
Venezuela-British Guiana boundary arbitration: the case of the United States of Venezuela before the Tribunal of Arbitration to convene at Paris under the provisions of the treaty ... signed at Washington February 2, 1897 ... - New York : Evening Post Printing House, 1898. - v. : il. ; 25cm.
v. 1. Historical and geographical sketches, etc.--v. 2. Appendix, pts. 1-2: Documents from Dutch sources. Documents from Spanish sources.--v. 3. pts. 3-8: Treaties and charters. Documents from English sources. Documents from Venezuelan sources. Documents from diplomatic sources. Extracts from various authors. Miscellaneous.--v. 4. Atlas.
Venezuela—Límites—Guyana ; Guyana—Límites--Venezuela ; Venezuela--Límites--Guyana--Mapas.
Lr: 341.42 V458vb
Arcaya: 6.807 y 6.788
260. Venezuela. Comisión Clasificadora de Documentos relativos a la Cuestión Límites de Guayana.
Alegato de Venezuela : contestación al Libro azul británico / [preparado por la Comisión Clasificadora de Documentos relativos a la Cuestión de Límites de Guayana]. - Ed. oficial. - Caracas : Imprenta Nacional, 1896. - 243 p. ; 30 cm.
"Presentado a las dos cámaras del parlamento en marzo último con el título de documentos y correspondencias relativos a la cuestión de límites entre Guayana Británica y Venezuela".
Comisión Clasificadora de Documentos Relativos a la Cuestión Límites de Guayana, creada en Enero de 1986 por el Ministerio de Relaciones Exteriores.
Venezuela—Límites--Guyana ; Guyana--Límites--Venezuela.
Lr: 341.42 / V450al
Arcaya: 6.774
261. Venezuela. Congreso.
Acuerdo del Congreso de los Estados Unidos de Venezuela, dictado el 9 de marzo de 1896: como expresión de reconocimiento a los altos poderes de los Estados Unidos de América, por su benéfica interposición en el asunto de los límites de Guayana. -
Caracas: Tipografía El Cojo, 1896. - 15 p.; 26 cm.- Edición del Ministerio de Relaciones

Exteriores.
Venezuela--Límites--Guyana.
Lr: 341.42 V458ac

262. Venezuela. Consulado General (Roma).
Lettera aperta al chiarissimo Sig. Prof. Cora Guido Torino, Cónsul general de los Estados Unidos de Venezuela en Italia. - Roma : Stamperia Reale, D. Ripamonti, 1896. - 8 p. ; 27 cm.
Venezuela--Límites--Guyana.
Lr: 341.42 / V458l
263. Venezuela. Consulado General (Roma).
Lettera aperta al chiarissimo Sig. Prof. Cora Guido Torino, Cónsul general de los Estados Unidos de Venezuela en Italia. - Roma: Stamperia Reale, D. Ripamonti, 1896. - 8 p.; 27 cm.
Venezuela--Límites--Guyana.
Lr: 341.42 V458l
264. Venezuela. Ministerio de la Defensa Nacional.
El litigio de la Guayana : revelación de los papeles de los árbitros que habían permanecido ocultos en archivos ingleses. - [Caracas] : Oficina de Publicaciones del Estado Mayor Conjunto del Ministerio de la Defensa, [1965?] - 16 p. ; 22 cm.
Tomado del diario El Nacional de fecha 15 de enero de 1965.
Venezuela--Límites--Guyana.
Lf: 341.42 / V458li
265. Venezuela. Ministerio de Relaciones Exteriores.
Correspondencia entre los Estados Unidos y la Gran Bretaña / traducción publicada por el Ministerio de Relaciones Exteriores de Venezuela. - Caracas : Imprenta Bolívar, 1896. - 88 p. ; 23 cm.
A la cabeza de la portada: Frontera venezolana-Arbitraje general.
Gran Bretaña--Relaciones exteriores--Estados Unidos.
Lr 327.41073 / V458
PO.: 327.41073 V458
266. Venezuela. Ministerio de Relaciones Exteriores.
Cuestión promovida a Venezuela por los agentes de Francia y de la Gran Bretaña. - Caracas : Impr. de J. M. Soriano, 1858. - 49 p. ; 23 cm.
Consists mainly of correspondence between the Venezuelan Ministry of Foreign Affairs and the French and English legations at Caracas in regard to the resignation and retirement of President Monagas in 1858.
Venezuela—Límites ; Monagas, José Tadeo, 1784-1868 ; Venezuela--Política y gobierno--1830-
Aracaya: 6.740
Aracaya: 5.285
Aracaya: 7.727

Lr: Folleto CAB5570

267. Venezuela. Ministerio de Relaciones Exteriores.
Guayana Esequiba. - Caracas : [Imprenta Nacional], 1969. - 24 p. ; 23 cm.
"Separata (de la introducción del Libro Amarillo de la República de Venezuela, presentado por el Ministro de Relaciones Exteriores, doctor Ignacio Iribarren Borges, al Congreso Nacional en sus sesiones de 1969)"
Venezuela—Límites--Guyana ; Guyana--Límites--Venezuela.
Lr: 341.42 V458gu
268. Venezuela. Ministerio de Relaciones Exteriores.
Última correspondencia sobre la cuestión de límites de Guayana / [preparado por el Ministerio de Relaciones Exteriores]. - Caracas : Imprenta y Litografía del Gobierno Nacional, 1887. - 3 h., [5]-62 p. ; 29 cm.
Guayana—Límites--Venezuela ; Venezuela--Límites--Guyana.
Lr: 341.42 / V458u
Lf: 341.42 / V458u
P.O.: 341.42 / V458u
Arcaya: 14.741
Arcaya: 6775
269. **Venezuela. Ministerio de Relaciones Exteriores.**
La línea Schomburgk en la cuestión de límites entre Venezuela y la Guayana Británica.
- Caracas : Ministerio de Relaciones Exteriores, 1965. - 4 p. : mapa ; 24 cm.
Schomburgk, Robert H. (Robert Hermann), 1804-1865 ; Venezuela—Límites--Guyana ; Guyana--Límites--Venezuela.
Lr: F341.420987 L754
Lf: F341.420987 L754
Lr: LR-0483 M-FICHA
270. Venezuela. Ministerio de Relaciones Exteriores.
Texto del laudo dictado en País el 3 de octubre de 1899, sobre los límites de Venezuela con la Guayana Británica / Ministerio de Relaciones Exteriores. -- Caracas. -- 1962. -- 9 p.-- Texto mecanografiado.
Venezuela—Límites--Guayana Británica ; Guayana Británica—Límites—Venezuela.
Lr: CAB6451
271. Venezuela. Ministerio de Relaciones Exteriores.
Venezuela y la Gran Bretaña : cuestión límites de Guayana, estado en que la halló el gobierno inaugurado el 19 de marzo y su situación actual / [Ministerio de Relaciones Exteriores, Dirección Política] - Ed. oficial. - [Caracas?] : Imprenta Nacional, 1890. - [78] p. ; 24 cm.
Venezuela—Límites--Fuentes.--Guyana ; Guyana—Límites--Fuentes.--Venezuela ; Venezuela--Política y gobierno--Fuentes.--1870-1900
Lr: F987 341.42 / V458

Arcaya: 12.351
P.O.: F987 341.42 / V458v
P.O.: CAB0145 M-Film

272. Veridicus, seud.
Límites de Guyana / [Veridicus]. -- Caracas : Tipografía Moderna, 1896. -- 296 p.
Apendice: Mensaje del presidente de los Estados Unidos / Grover Cleveland. Fechado:
Palacio del Ejecutivo: 17 de diciembre de 1893. -- p. [289]-296.
Venezuela—Límites-Guyana ; Guyana--Límites--Venezuela
Lr: CAX9598
273. Villanueva, Laureano
Notas con motivo de un folleto / [Firmado por] Laureano Villanueva, Tomás Michelena-
[Caracas? : s.n., 1896] - 23 p. ; 22 cm.
Gúzman Blanco, Antonio, 1829-1899 ; Venezuela—Límites--Guyana ; Guyana—Límites--
Venezuela ; Venezuela--Política y gobierno--1870-1900.
Lr: F341.42 / N899
Arcaya: 13.213

